


LOKALNA STRATEGIA ROZWOJU

LOKALNEJ GRUPY DZIAŁANIA „PARTNERSTWO NA JURZE”



LOKALNA GRUPA DZIAŁANIA
Partnerstwo
na Jurze

Chrzanów, 16.12.2015

Spis treści

SPIS TREŚCI	2
1. CHARAKTERYSTYKA LGD JAKO JEDNOSTKI ODPOWIEDZIALNEJ ZA REALIZACJĘ LSR...	3
2. OPIS OBSZARU OBJĘTEGO LSR WRAZ Z UZASADNIENIEM JEGO WEWNĘTRZNEJ SPÓJNOŚCI	29
3. ANALIZA SWOT DLA OBSZARU OBJĘTEGO LSR, WNIOSKI WYNIKAJĄCE Z PRZEPROWADZONEJ ANALIZY	61
4. OKREŚLENIE CELÓW OGÓLNYCH I SZCZEGÓŁOWYCH LSR ORAZ WSKAZANIE PLANOWANYCH PRZEDSIĘWZIĘĆ SŁUŻĄCYCH OSIĄGNIĘCIU POSZCZEGÓLNYCH CELÓW SZCZEGÓŁOWYCH W RAMACH, KTÓRYCH BĘDĄ REALIZOWANE OPERACJE, ZWANYCH DALEJ „PRZEDSIĘWZIĘCIAMI”	68
<u>PRZEDSIĘWZIĘCIA</u>	70
5. OKREŚLENIE MISJI LGD	80
6. WYKAZANIE SPÓJNOŚCI SPECYFIKI OBSZARU Z CELAMI LSR	84
7. UZASADNIENIE PODEJŚCIA ZINTEGROWANEGO DLA PRZEDSIĘWZIĘĆ PLANOWANYCH W RAMACH LSR	84
8. UZASADNIENIE PODEJŚCIA INNOWACYJNEGO DLA PRZEDSIĘWZIĘĆ PLANOWANYCH W RAMACH LSR	86
9. OKREŚLENIE PROCEDURY OCENY ZGODNOŚCI OPERACJI Z LSR, PROCEDURY WYBORU OPERACJI PRZEZ LGD, PROCEDURY ODWOŁANIA OD ROZSTRZYGNIEŃ ORGANU DECYZYJNEGO W SPRAWIE WYBORU OPERACJI W RAMACH DZIAŁANIA, O KTÓRYM MOWA W ART. 5 UST. 1 PKT. 21 USTAWY Z DNIA 7 MARCA 2007 R. O WSPIERANIU ROZWOJU OBSZARÓW WIEJSKICH Z UDZIAŁEM ŚRODKÓW EUROPEJSKIEGO FUNDUSZU ROLNEGO NA RZECZ ROZWOJU OBSZARÓW WIEJSKICH, KRYTERIÓW, NA PODSTAWIE KTÓRYCH JEST OCENIANA ZGODNOŚĆ OPERACJI Z LSR, ORAZ KRYTERIÓW WYBORU OPERACJI, A TAKŻE PROCEDURY ZMIANY TYCH KRYTERIÓW.	88
10. OKREŚLENIE BUDŻETU LSR DLA KAŻDEGO ROKU JEJ REALIZACJI	102
11. OPIS PROCESU PRZYGOTOWANIA I KONSULTOWANIA LSR	108
12. OPIS PROCESU WDRAŻANIA I AKTUALIZACJI LSR	110
13. ZASADY I SPOSÓB DOKONYWANIA OCENY (EWALUACJI) WŁASNEJ	112
14. OKREŚLENIE POWIĄZAŃ LSR Z INNYMI DOKUMENTAMI PLANISTYCZNYMI ZWIĄZANYMI Z OBSZAREM OBJĘTYM LSR	114
15. WSKAZANIE PLANOWANYCH DZIAŁAŃ, PRZEDSIĘWZIĘĆ LUB OPERACJI REALIZOWANYCH PRZEZ LGD W RAMACH INNYCH PROGRAMÓW WDRAŻANYCH NA OBSZARZE OBJĘTYM LSR	118
16. PRZEWIDYWANY WPŁYW REALIZACJI LSR NA ROZWÓJ REGIONU I OBSZARÓW WIEJSKICH	119
17. INFORMACJA O DOŁĄCZANYCH ZAŁĄCZNIKACH	121

1. Charakterystyka LGD jako jednostki odpowiedzialnej za realizację LSR.

1) nazwa i status prawny LGD oraz data wpisu do Krajowego Rejestru Sądowego i numer w tym rejestrze

Nazwa: Lokalna Grupa Działania „Partnerstwo na Jurze”

Status prawny: Stowarzyszenie z uwzględnieniem zapisów art. 15 ustawy z 7 marca 2007 r. o wspieraniu rozwoju obszarów wiejskich z udziałem środków Europejskiego Funduszu Rolnego na rzecz Rozwoju Obszarów Wiejskich

Data wpisu w KRS: 18.08.2006 dla Stowarzyszenia Rozwoju Gmin Pogórniczych „W pół drogi” uchwałą z dnia 14 maja 2008 roku dokonano zmiany nazwy na Lokalna Grupa Działania „Partnerstwo na Jurze”

Numer KRS: 0000262087

2) opis procesu budowania partnerstwa

Na przełomie listopada i grudnia 2004 roku przedstawiciele czterech gmin powiatu chrzanowskiego: gminy Alwernia, Babice, Chrzanów i Libiąż przystąpili do Pilotażowego programu Leader + - schemat I w ramach Sektorowego Programu Rozwoju Obszarów Wiejskich. Przygotowano wniosek pn. „W pół rogi – gminy pogórnicze w poszukiwaniu szans na lepszą przyszłość”. Prace nad projektem poprzedziły stosowne uchwały Rad Gmin o przystąpieniu do projektu Leader +. Wspólne wysiłki gmin zostały formalnie określone w dniu 10 grudnia 2004 roku poprzez podpisanie porozumienia partnerskiego, inaugurując tym samym budowę LGD. Do budowy LGD zaproszono wszystkie organizacje pozarządowe, jednostki kultury i oświaty, przedstawiciele sołectw, radnych gmin, grup nieformalnych jak koła gospodyń wiejskich, czy grup młodzieżowych, przedstawiciele ochotniczych straży pożarnych, przedsiębiorców, przedstawiciele muzeów oraz osób fizycznych aktywnie działających na terenie gmin tworzących LGD.

W dniu 19 stycznia 2006 roku dokonano uroczystego otwarcia działań w ramach wniosku. Kulminacyjnym momentem spotkania było uroczyste podpisanie porozumienia przez redaktorów naczelnych mediów regionalnych i lokalnych (prasy, radia i telewizji) oraz władz samorządowych o podejmowaniu zintegrowanych działań w celu zaangażowania mieszkańców we wspólne planowanie i rozwój gmin wchodzących w skład LGD. Na spotkaniu zaprezentowano cele programowe Leader + oraz wykłady nt. „Partycypacji społecznej w budowaniu lokalnego rozwoju” oraz wykład nt. „Wartości kulturowe regionu chrzanowskiego” dokonano również prezentacji projektu „W pół drogi – gminy pogórnicze w poszukiwaniu szans na lepszą przyszłość”

Realizacja poszczególnych etapów projektu rozpoczęła się w styczniu 2006 roku:

- Etap I – część informacyjna dla mieszkańców (akcje informacyjne oraz cykle szkoleń i warsztatów dla społeczności lokalnej, opracowanie eksperckiej analizy możliwości rozwoju obszarów wiejskich). Ta część projektu realizowana była do 25 marca 2006 roku. W ramach tego etapu przeprowadzono specjalistyczne badanie ankietowe wśród 1200 mieszkańców terenów wiejskich czterech gmin tj. po 300 osób z każdej gminy. Wyniki badań opracowane zostały w formie raportu

końcowego pn: „Badania postaw mieszkańców wsi gmin Alwernia, Babice, Chrzanów i Libiąż wobec problemów lokalnych”

W marcu opracowano ekspercką analizę istniejących dokumentów o charakterze strategicznym mającą na celu wyłonienie wspólnych obszarów i płaszczyzn współpracy czterech gmin. Przedmiotem analizy było wyselekcjonowanie możliwych wspólnych projektów i najważniejszych prorozwojowych pomysłów i inicjatyw.

W ramach etapu I pod hasłem „Nic o nas bez nas” przeprowadzono również szkolenia dla społeczności lokalnej oraz warsztaty dla młodzieży. Realizatorem tego elementu etapu był Małopolski Ośrodek Doradztwa Rolniczego w Karniowicach. Przewodnimi motywami tematycznymi były: program Leader + a problemy gmin, lokalne inicjatywy społeczne oraz aktywność sektora pozarządowego na obszarach wiejskich, rozwój przedsiębiorczości zawierający w sobie ofertę bezpłatnych kursów kwalifikacyjnych: murarz, blacharz, barman, sprzedawca, fryzjer i kwiaciarka. Łącznie w tym etapie zrealizowano 5 szkoleń, w których udział wzięło 279 osób. Dla młodzieży zrealizowano 10 warsztatów, w których uczestniczyło 394 osoby a tematyką spotkań była przedsiębiorczość i rozwój lokalny.

- Etap II – realizowany był od kwietnia do czerwca 2006 roku – w jego czasie podjęto działania związane z formalizowaniem Lokalnej Grupy Działania, przeprowadzono szereg szkoleń m.in. dotyczących przedsiębiorczości, możliwości działań w ramach LGD oraz warsztatów budowania Zintegrowanej Strategii Rozwoju Obszarów Wiejskich. W etapie II zrealizowano szereg szkoleń i warsztatów wyjazdowych, których celem była aktywizacja społeczności obszarów wiejskich w następujących zagadnieniach:

1. Co zrobić, żeby zarobić ? - rękodzieło inaczej (wyjazdowe szkolenie w zakładzie wikliniarskim).
2. Alternatywne rolnictwo naturalne.
3. Dom na turystycznym szlaku – budowa sieci gospodarstw agroturystycznych.
4. Z tradycją w przyszłość (promocja potraw regionalnych).
5. Przedsiębiorczy Jaś - bogaty Jan (szkolenie wyjazdowe o tematyce pszczelarskiej).
6. Skok na unijną kasę - jak opracować projekt do funduszy europejskich?

Kolejnym krokiem było przygotowanie cyklu spotkań informacyjnych w każdym z sołectw gmin tworzących LGD, głównie na zebraniach wiejskich. Spotkania miały charakter informacyjno-szkoleniowy. Omawiano w ich trakcie podstawowe założenia dla LGD, wskazywano na możliwości rozwoju obszarów wiejskich i zachęcano społeczeństwo do aktywnego włączenia się w proces budowania LGD.

W dniach od 24 kwietnia do końca maja 2006 roku dokonano opracowania dokumentów formalnych LGD. Dokumenty poddano konsultacji z lokalnymi liderami wyłoniłymi podczas szkoleń i warsztatów lokalnych. Tak przygotowane dokumenty przedłożono na Zebraniu Założycielskim, jakie miało miejsce 8 maja 2006 roku w Sali Narad Urzędu Miejskiego w Chrzanowie. W tym dniu dokonano uchwalenia statutu, przyjęcia Zintegrowanej Strategii Rozwoju Obszarów Wiejskich oraz wyboru organów stowarzyszenia rozpoczynając działanie LGD – Stowarzyszenia Rozwoju Gmin Pogórnich „W pół drogi”. Zarząd przygotował dokumenty rejestracyjne i złożył je do Krajowego Rejestru Sądowego w Krakowie. Następnie dla członków LGD i wszystkich chętnych zorganizowano 3 spotkania szkoleniowe dotyczące pozyskiwania środków pomocowych dla realizacji strategii LGD, poszukiwania źródeł finansowania działalności i marketingu LGD.

Opracowanie Zintegrowanej Strategii Rozwoju Obszarów Wiejskich miało charakter uspołeczniony. W cyklu warsztatów prowadzonych przez specjalistów i ekspertów przeprowadzono następujące czynności:

1. Identyfikacja obszarów wiejskich wraz z prezentacją wyników badań.
2. Opracowanie misji LGD oraz wskazanie strategicznych obszarów działania.
3. Opracowanie elementów planowania i zarządzania strategicznego.
4. Przeprowadzenie analizy SWOT oraz opracowanie zestawienia projektów, ich rankingu oraz zasad wyboru i sposobów realizacji.

Zintegrowana Strategia Rozwoju Obszarów Wiejskich została wypracowana metodą ekspercką zgodnie z wytycznymi Ministerstwa Rolnictwa i Rozwoju Wsi.

W dniu 18.08.2006 r. swoim postanowieniem Sąd Rejonowy dla Krakowa Śródmieścia w Krakowie, Wydział XII Gospodarczy wpisał LGD do rejestru stowarzyszeń pod numerem 0000262087.

W toku wielu rozmów i działań zarządu Stowarzyszenia na rzecz aktywizacji społeczeństwa wiejskiego oraz rozwoju działalności LGD podjęto przełomowe decyzje, co do funkcjonowania LGD. Dokonano połączenia dwóch organizacji: Stowarzyszenia Rozwoju Gmin Pogórnicznych „W pół drogi”, będącej Lokalną Grupą Działania oraz Grupy Partnerskiej „Partnerstwo na Jurze”, która dotychczas nie posiadała osobowości prawnej, a której cele pokrywały się z zakresem działania LGD. W skutek połączenia stworzono Lokalną Grupę Działania „Partnerstwo na Jurze”. Powrócono tym samym do pierwotnego pomysłu budowania Lokalnej Grupy Działania na bazie Grupy Partnerskiej. Decyzję o połączeniu dwóch organizacji oraz o wprowadzeniu zapisów nowego statutu zgodnych z aktualnymi wymogami prawnymi podjęto na Walnym Zebraniu w dniu 14 maja 2008 r.

3) charakterystyka członków LGD albo jej partnerów i sposób rozszerzania lub zmiany składu LGD

LGD na dzień 07.03.2012 zrzesza 85 członków zwyczajnych, w tym 47 osób prawnych i 38 osób fizycznych. Osób reprezentujących sektor publiczny jest 10, sektor społeczny (w tym rolników) – 61 a sektor gospodarczy - 14.

Tabela 1a: Wykaz członków LGD „Partnerstwo na Jurze”

L.p.	Imię i nazwisko/nazwa	Sektor	Funkcja w LGD	Rodzaj prowadzonej działalności
1.	Adamczyk Łukasz	społeczny	Członek	Osoba fizyczna
2.	Adamczyk Stefan	społeczny	Członek	Pozarządowa
3.	Babijczuk Barbara	społeczny	Członek	Osoba fizyczna
4.	Bachowski Zdzisław	społeczny	Członek Komisji Rewizyjnej	Osoba fizyczna
5.	Bachowska-Kaszuba Izabela	społeczny	Członek	Pozarządowa
6.	Baluś Henryk	społeczny	Członek	Osoba fizyczna
7.	Bębenek Marek	społeczny	Członek	Osoba fizyczna
8.	Bębenek Zdzisław	społeczny	Członek	Osoba fizyczna
9.	Bębenek Izabela	publiczny	Członek Rady	Samorządowa
10.	Braś Zbigniew	społeczny	Przewodniczący Rady	Oświatowo- edukacyjna
11.	Cichoń Józef	społeczny	Członek	Osoba fizyczna

Lokalna Strategia Rozwoju- LGD „Partnerstwo na Jurze”
Alwernia, Babice, Chrzanów, Libiąż, Trzebinia

12.	Ciura Barbara	społeczny	Członek	Pozarządowa
13.	Cygan Wanda	społeczny	Członek Rady	Osoba fizyczna
14.	Czubek Tomasz	społeczny	Członek	Osoba fizyczna
15.	Domin Wiesław	społeczny	Członek	Osoba fizyczna
16.	Dziura Albert	społeczny	Członek Rady	Pozarządowa
17.	Filipczak Andrzej	społeczny	Członek Zarządu	Osoba fizyczna
18.	Filipek Maciej	gospodarczy	Członek Rady	Produkcyjny
19.	Gaweł Jarosław	społeczny	Członek Rady	Pozarządowa
20.	Głuch Jan	publiczny	Członek Rady	Samorządowa
21.	Góralewicz Lidia	publiczny	Członek Rady	Samorządowa
22.	Kapcia Danuta	gospodarczy	Członek Rady	Transport
23.	Kasperczyk Stanisława	społeczny	Członek	Osoba fizyczna
24.	Kasprzyk Jerzy	społeczny	Prezes Zarządu	Pozarządowa
25.	Kędziora Henryk	społeczny	Przewodniczący Komisji Rewizyjnej	Osoba fizyczna
26.	Komorowska Aldona	publiczny	Członek Rady	Samorządowa
27.	Korczak Grzegorz	społeczny	Członek	Osoba fizyczna
28.	Kozak Magdalena	społeczny	Członek Rady	Osoba fizyczna
29.	Kucharczyk Beata	społeczny	Członek Zarządu	Osoba fizyczna
30.	Kukła Leszek	gospodarczy	Członek	Osoba fizyczna
31.	Kumala Lucyna	publiczny	Członek Rady	Samorządowa
32.	Kurzański Krzysztof	publiczny	Członek Rady	Samorządowa
33.	Lelito Longina	społeczny	Członek	Osoba fizyczna
34.	Małodobry Wojciech	gospodarczy	Członek	Handlowa
35.	Majchrowska Bogusława	społeczny	Członek Rady	Osoba fizyczna
36.	Nowak Halina	społeczny	Członek	Osoba fizyczna
37.	Oczkowski Jerzy	społeczny	Członek Komisji Rewizyjnej	Osoba fizyczna
38.	Pater Janina	społeczny	Członek Komisji Rewizyjnej	Pozarządowa
39.	Patla Karolina	gospodarczy	Członek	Rolniczo-handlowa
40.	Pietrzyk Jadwiga	społeczny	Członek	Osoba fizyczna
41.	Pokrzyk Wojciech	społeczny	Członek Rady	Osoba fizyczna
42.	Potocki Adam	społeczny	Członek Rady	Osoba fizyczna
43.	Przeworowska Beata	społeczny	Członek	Osoba fizyczna
44.	Piotrowska Mirosława	publiczny	Członek Rady	Samorządowa
45.	Rychlik Jan	społeczny	Członek	Osoba fizyczna
46.	Ryś Jan	społeczny	Członek	Osoba fizyczna
47.	Sędzielarz Halina	społeczny	Członek	Osoba fizyczna
48.	Siemek Krystyna	publiczny	Członek Rady	Samorządowa
49.	Siuda Mirosław	społeczny	Członek	Osoba fizyczna
50.	Stępień Beata	społeczny	Członek Zarządu	Edukacyjno- oświatowa
51.	Sobala Elżbieta	społeczny	Członek	Osoba fizyczna
52.	Szczurek Stanisław	społeczny	Członek Rady	Osoba fizyczna
53.	Uryga Andrzej	społeczny	Członek Rady	Pozarządowa
54.	Warchoń Roman	społeczny	Członek	Osoba fizyczna
55.	Warzecha Radosław	społeczny	Wiceprezes Zarządu	Osoba fizyczna
56.	Wojar Małgorzata	społeczny	Członek	Osoba fizyczna
57.	Wołos Zdzisław	społeczny	Członek	Osoba fizyczna

**Na dzień 27.12.2010 roku skład członków LGD „Partnerstwo na Jurze”
przedstawia się następująco:**

Tabela 1b: Wykaz członków LGD „Partnerstwo na Jurze”

I.p	Imię i nazwisko	Sektor	Funkcja w LGD
1	Adamczyk Łukasz	Spoleczny	Członek, os. fizyczna
2	Adamczyk Stefan	Spoleczny	Członek, Chrzanowska Izba Gospodarcza
3	Babijczuk Barbara	Spoleczny	Członek, os. fizyczna
4	Bachowska-Kaszuba Izabela	Spoleczny	Członek, Stowarzyszenie Uczniowski Klub Sportowy Regulice
5	Bachowski Zdzisław	Gospodarczy	Członek Komisji Rewizyjnej, os. fizyczna
6	Baluś Henryk	Spoleczny	Członek, os. fizyczna
7	Bębenek Marek	Spoleczny	Członek, os. fizyczna
8	Bębenek Zdzisław	Spoleczny	Członek, os. fizyczna
9	Bębenek-Janik Izabela	Publiczny	Członek Rady, UG w Babicach
10	Bębenek Tomasz	Publiczny	Libiąskie Centrum Kultury
11	Braś Zbigniew	Spoleczny	Przewodniczący Rady, Towarzystwo Oświatowe Ziemi Chrzanowskiej
12	Cichoń Józef	Spoleczny	Członek, os. fizyczna
13	Ciura Barbara	Spoleczny	Członek, Stowarzyszenie Sympatyków i Przyjaciół Kwaczały
14	Cygan Wanda	Spoleczny	Członek, os. fizyczna
15	Czubek Tomasz	Spoleczny	Członek, os. fizyczna
16	Domin Wiesław	Spoleczny	Członek, os. fizyczna
17	Dziura Albert	Spoleczny	Członek, Związek Młodzieży Wiejskiej
18	Filipczak Andrzej	Spoleczny	Członek , os. fizyczna
19	Filipek Maciej	Gospodarczy	Członek Rady, os. fizyczna
20	Gawel Jarosław	Spoleczny	Członek Rady, Szkoła Podstawowa w Regulicach
21	Garstka Leszek	Spoleczny	Członek, Rzymsko- katolicka Parafia św. Marcina
22	Głuch Jan	Publiczny	Członek Rady, UM w Libiążu
23	Góra Krzysztof	Gospodarczy	Członek, os. fizyczna
24	Góralewicz Lidia	Publiczny	Członek Rady, PUP Chrzanów
25	Grudzień Aldona	Gospodarczy	Członek, os. fizyczna
26	Kapcia Danuta	Gospodarczy	Członek Rady, os. fizyczna
27	Kasperczyk Stanisława	Spoleczny	Członek, os. fizyczna
28	Kasprzyk Jerzy	Spoleczny	Prezes Zarządu, Stowarzyszenie Przyjaciół Regulic i Nieporazu
29	Kędziora Henryk	Spoleczny	Przewodniczący Komisji Rewizyjnej, os. fizyczna
30	Komorowska Aldona	Publiczny	Członek Rady, UG Chrzanów
31	Korczak Grzegorz	Spoleczny	Członek, os. fizyczna
32	Kozak Magdalena	Gospodarczy	Członek Rady, os. fizyczna
33	Kucharczyk Beata	Spoleczny	Członek Zarządu Sekretarz LGD, os. fizyczna

Lokalna Strategia Rozwoju- LGD „Partnerstwo na Jurze”
Alwernia, Babice, Chrzanów, Libiąż, Trzebinia

34	Kukla Leszek	Gospodarczy	Członek, os. fizyczna
35	Kumala Lucyna	Publiczny	Członek Rady, Miejska Biblioteka Publiczna w Chrzanowie
36	Kurzański Krzysztof	Publiczny	Członek Rady, UG Alwernia
37	Lelito Longina	Spółeczny	Członek, os. fizyczna
38	Majchrowska Bogusława	Spółeczny	Członek Rady, Stowarzyszenie Rodzina Kolpinga
39	Małodobry Wojciech	Gospodarczy	Członek, os. fizyczna
40	Mazurkiewicz Bartłomiej	Spółeczny	Członek, Klasztor Ojców Bernardynów w Alwerni
41	Nowak Halina	Spółeczny	Członek, Regionalne Stowarzyszenie Diabetyków
42	Oczkowski Jerzy	Spółeczny	Członek Komisji Rewizyjnej, os. fizyczna
43	Pater Janina	Spółeczny	Członek Zarządu Skarbnik LGD, Stowarzyszenie Przyjaciół Regulic i Nieporazu
44	Patla Karolina	Gospodarczy	Członek Rady, os. fizyczna
45	Pietrzyk Jadwiga	Spółeczny	Członek, os. fizyczna
46	Piotrowska Mirosława Anna	Publiczny	Członek Rady, Powiatowy Młodzieżowy Dom Kultury
47	Pokrzyk Wojciech	Spółeczny	Członek, os. fizyczna
48	Potocki Adam	Publiczny	Członek, os. fizyczna
49	Przeworowska Beata	Spółeczny	Członek, os. fizyczna
50	Rychlik Jan	Spółeczny	Członek, os. fizyczna
51	Ryś Jan	Spółeczny	Członek, os. fizyczna
52	Sędzielarz Halina	Spółeczny	Członek, os. fizyczna
53	Siemek Krystyna Barbara	Publiczny	Członek Rady, UM Trzebinia
54	Siuda Mirosław	Spółeczny	Członek, os. fizyczna
55	Sobala Elżbieta	Spółeczny	Członek, os. fizyczna
56	Stępień Beata	Gospodarczy	Członek Zarządu, Wyższa Szkoła Przedsiębiorczości i Marketingu w Chrzanowie
57	Szczurek Stanisław	Spółeczny	Członek, os. fizyczna
58	Uryga Andrzej	Spółeczny	Członek Rady, Obywatelska Wspólnota Samorządowa Powiatu Chrzanowskiego
59	Wachoł Roman	Spółeczny	Członek, os. fizyczna
60	Warzecha Radosław	Spółeczny	Wiceprezes Zarządu, os. fizyczna
61	Wojar Małgorzata	Spółeczny	Członek, os. fizyczna
62	Wołos Zdzisław	Gospodarczy	Członek, os. fizyczna

oraz nowi członkowie:

- 63. Pater Grzegorz (członek Rady) sektor społeczny, os. fizyczna
- 64. Pater Tomasz (członek) sektor gospodarczy, os. fizyczna
- 65. Braś Małgorzata (członek Rady) sektor społeczny, os. fizyczna

Na dzień 07.03.2012 roku skład członków LGD „Partnerstwo na Jurze” przedstawia się następująco:

Tabela 1c: Wykaz członków LGD „Partnerstwo na Jurze” na dzień 07.03.2012

Lokalna Strategia Rozwoju- LGD „Partnerstwo na Jurze”
Alwernia, Babice, Chrzanów, Libiąż, Trzebinia

Sektor społeczny

L.p.	CZŁONEK LGD	OSOBA UPOWAŻNIONA DO REPREZENTOWANIA
1	Adamczyk Adam	Adamczyk Adam
2	Adamczyk Łukasz	Adamczyk Łukasz
3	CHRZANOWSKA IZBA GOSPODARCZA	Adamczyk Stefan
4	Babijczuk Barbara	Babijczuk Barbara
5	STOWARZYSZENIE UCZNIOWSKI KLUB SPORTOWY „REGULICE”	Bachowska-Kaszuba Izabela
6	Bachowski Zdzisław	Bachowski Zdzisław
7	Baluś Henryk	Baluś Henryk
8	Bębenek Marek	Bębenek Marek
9	Bębenek Zdzisław	Bębenek Zdzisław
10	Ochotnicza Straż Pożarna Brodła	Biel Stanisława Pierzchała Krzysztof
11	Braś Małgorzata	Braś Małgorzata
12	Towarzystwo Oświatowe Ziemi Chrzanowskiej w Chrzanowie	Braś Zbigniew
13	Cichoń Józef	Cichoń Józef
14	Stowarzyszenie Sympatyków i Przyjaciół Kwaczały	Ciura Barbara
15	Cygan Wanda	Cygan Wanda
16	Czak Zdzisław	Czak Zdzisław
17	Czubek Tomasz	Czubek Tomasz
18	Domin Wiesław	Domin Wiesław
19	Związek Młodzieży Wiejskiej	Dziura Albert
20	Stowarzyszenie „Nie Bądź Sam” w Żarkach	Drózbik Adam
21	Filipczak Andrzej	Filipczak Andrzej
22	Stowarzyszenie Przyjaciół Regulic i Nieporazu	Gawel Jarosław
23	Rzymsko- katolicka Parafia św. Marcina	Garstka Leszek
24	Towarzystwo Wędkarskie Pogorzyce	Guguła Zbigniew Krupnik Janusz
25	Kasperczyk Stanisława	Kasperczyk Stanisława
26	Jerzy Kasprzyk	Kasprzyk Jerzy
27	Kędziora Henryk	Kędziora Henryk
28	Korczak Grzegorz	Korczak Grzegorz
29	Kozak Magdalena	Kozak Magdalena
30	Kucharczyk Beata	Kucharczyk Beata
31	Fundacja „DOBRY START”	Kurek Eugeniusz
32	Lelito Longina	Lelito Longina
33	Stowarzyszenie Sympatyków Grojca	Lewicka Elżbieta
34	Stowarzyszenie Rodzina Kolpinga w Porębie	Majchrowska Bogusława

Lokalna Strategia Rozwoju- LGD „Partnerstwo na Jurze”
Alwernia, Babice, Chrzanów, Libiąż, Trzebinia

	Żegoty	
35	Parafia Rzymskokatolicka pw. Podwyższenia Krzyża Świętego w Płazie	Makowski Stanisław
36	Stowarzyszenie Sympatyków Bołęcina „Skałka Triasowa”	Marzec Bożena Biernacka Dorota
37	Klasztor Ojców Bernardynów w Alwerni	Mazurkiewicz Bartłomiej
38	Rzymskokatolicka Parafia p.w. Matki Bożej Królowej Polski, w Pogorzycach	Miodek Jacek
39	Rzymskokatolicka Parafia p.w. Narodzenia NMP	Miszczyk Piotr Dominik
40	Regionalne Stowarzyszenie Diabetyków w Chrzanowie	Nowak Halina
41	Oczkowski Jerzy	Oczkowski Jerzy
42	Pater Grzegorz	Pater Grzegorz
43	Pater Janina	Pater Janina
44	Pierzchała Wiesław	Pierzchała Wiesław
45	Pietrzyk Jadwiga	Pietrzyk Jadwiga
46	Pokrzyk Wojciech	Pokrzyk Wojciech
47	Potocki Adam	Potocki Adam
48	Przeworowska Beata	Przeworowska Beata
49	Rychlik Jan	Rychlik Jan
50	Ryś Jan	Ryś Jan
51	Sędzielarz Halina	Sędzielarz Halina
52	Siuda Mirosław	Siuda Mirosław
53	Sobala Elżbieta	Sobala Elżbieta
54	Szczurek Stanisław	Szczurek Stanisław
55	Ochotnicza Straż Pożarna w Pogorzyce	Tyborowski Tomasz
56	Obywatelska Wspólnota Samorządowa Powiatu Chrzanowskiego	Uryga Andrzej
57	Warchoł Roman	Warchoł Roman
58	Warzecha Radosław	Warzecha Radosław
59	Wojar Małgorzata	Wojar Małgorzata
60	Wołos Zdzisław	Wołos Zdzisław
61	Uczniowski Międzyszkolny Klub Sportowy przy Powiatowym Międzyszkolnym Ośrodku Sportowym w Chrzanowie,	Zubik Krzysztof

Sektor publiczny

L.p.	CZŁONEK LGD	OSOBA UPOWAŻNIONA DO REPREZENTOWANIA
1	Urząd Gminy w Babicach	Bębenek-Janik Izabela
2	Libiąskie Centrum Kultury	Bębenek Tomasz
3	Urząd Miejski w Libiążu	Gluch Jan
4	Powiatowy Urząd Pracy w Chrzanowie	Góralewicz Lidia
5	Urząd Miejski w Chrzanowie	Komorowska Aldona

Lokalna Strategia Rozwoju- LGD „Partnerstwo na Jurze”
Alwernia, Babice, Chrzanów, Libiąż, Trzebinia

6	Miejska Biblioteka Publiczna w Chrzanowie	Kumala Lucyna
7	Gmina Alwernia	Kurzański Krzysztof
8	Powiatowy Młodzieżowy Dom Kultury	Piotrowska Mirosława Anna
9	Urząd Miasta w Trzebini	Siemek Krystyna Barbara
10	Samorządowy Ośrodek Kultury w Alwerni	Tomczyk Władysław Piotr

Sektor gospodarczy

L.p.	CZŁONEK LGD	OSOBA UPOWAŻNIONA DO REPREZENTOWANIA
1	Dziadowiec Dorota	Dziadowiec Dorota
2	Filipek Maciej ZAKŁAD USŁUGOWY	Filipek Maciej
3	Góra Krzysztof KANCELARIA RADCY PRAWNEGO	Góra Krzysztof
4	Grudzień Aldona Studio Urody „DONIA”	Grudzień Aldona
5	Kapcia Danuta RETRANS T.Baran, M. Kapcia	Kapcia Danuta
6	Kukła Leszek MOTEL „LECH”	Kukła Leszek
7	Małodobry Wojciech HURT DETAL „ASTIR”	Małodobry Wojciech
8	Nadzieja- Szpila Beata ATA	Nadzieja- Szpila Beata
9	Szpila Waclaw WABES	Szpila Waclaw
10	Pater Tomasz F.U. „PAYER”	Pater Tomasz
11	Patla Karolina	Patla Karolina
12	Przygodzki Andrzej Przedsiębiorstwo Usługowo-Handlowe „AUTO- CENTRUM”	Andrzej Przygodzki
13	Usługi Komunalne „TRZEBINIA” Smółka Andrzej	Smółka Andrzej
14	Stępień Beata Wyższa Szkoła Przedsiębiorczości i Marketingu w Chrzanowie	Stępień Beata

**Na dzień 30.01.2013 roku skład członków LGD „Partnerstwo na Jurze”
przedstawia się następująco:**

Tabela 1d: Wykaz członków LGD „Partnerstwo na Jurze” na dzień 30.01.2013

Sektor gospodarczy

LP.	CZŁONEK LGD	OSOBA UPOWAŻNIONA DO REPREZENTOWANIA	SEKTOR
1.	ATA Beata Nadzieja - Szpila	Nadzieja - Szpila Beata	gospodarczy
2.	Dziadowiec Dorota	Dziadowiec Dorota	gospodarczy
3.	F.U. PAYER Tomasz Pater	Pater Tomasz	gospodarczy
4.	Filipek Maciej ZAKŁAD USŁUGOWY	Filipek Maciej	gospodarczy
5.	Firma Handlowo - Usługowa, Kasprzyk Krystyna	Kasprzyk Krystyna	gospodarczy
6.	Góra Krzysztof Kancelaria Radcy Prawnego	Góra Krzysztof	gospodarczy
7.	Grudzień Aldona Studio Urody DONA	Grudzień Aldona	gospodarczy
8.	Hurt Detal ASTIR	Małodobry Wojciech	gospodarczy
9.	Michalik Piotr Paweł	Michalik Piotr	gospodarczy
10.	Motel LECH Kukła Leszek	Kukła Leszek	gospodarczy
11.	Patla Karolina	Patla Karolina	gospodarczy
12.	Przedsiębiorstwo Usługowo - Handlowe AUTO-CENTRUM, Przygodzki Andrzej	Przygodzki Andrzej	gospodarczy
13.	RETRANS T. Baran, M. Kapcia Sp. j.	Kapcia Danuta	gospodarczy
14.	Usługi Komunalne TRZEBINIA Sp. z o. o.	Smółka Andrzej	gospodarczy
15.	WABES Waclaw Szpila	Szpila Wacław	gospodarczy
16.	Wyższa Szkoła Przedsiębiorczości i Marketingu w Chrzanowie	Stępień Beata	gospodarczy

Sektor publiczny

LP.	CZŁONEK LGD	OSOBA UPOWAŻNIONA DO REPREZENTOWANIA	SEKTOR
17.	Gmina Alwernia	Kurzański Krzysztof	publiczny
18.	Libiąskie Centrum Kultury	Bębenek Tomasz	publiczny
19.	Miejska Biblioteka Publiczna w Chrzanowie	Kumala Lucyna	publiczny
20.	Powiatowy Młodzieżowy Dom Kultury w Trzebini	Piotrowska Mirosława Anna	publiczny
21.	Powiatowy Urząd Pracy w Chrzanowie	Góralewicz Lidia	publiczny
22.	Samorządowy Ośrodek Kultury w Alwerni	Tomczyk Władysław Piotr	publiczny

Lokalna Strategia Rozwoju- LGD „Partnerstwo na Jurze”
Alwernia, Babice, Chrzanów, Libiąż, Trzebinia

23.	Trzebińskie Centrum Kultury w Trzebini	Szczeńniak Janusz	publiczny
24.	Urząd Gminy w Babicach	Domin Wiesław	publiczny
25.	Urząd Miejski w Chrzanowie	Komorowska Aldona	publiczny
26.	Urząd Miasta w Trzebini	Siemek Krystyna Barbara	publiczny
27.	Urząd Miejski w Libiążu	Głuch Jan	publiczny

Sektor społeczny

LP.	CZŁONEK LGD	OSOBA UPOWAŻNIONA DO REPREZENTOWANIA	SEKTOR
28.	Adamczyk Adam	Adamczyk Adam	społeczny
29.	Adamczyk Łukasz	Adamczyk Łukasz	społeczny
30.	Babijczuk Barbara	Babijczuk Barbara	społeczny
31.	Bachowski Zdzisław	Bachowski Zdzisław	społeczny
32.	Baluś Henryk	Baluś Henryk	społeczny
33.	Bębenek Marek	Bębenek Marek	społeczny
34.	Bębenek Zdzisław	Bębenek Zdzisław	społeczny
35.	Braś Małgorzata	Braś Małgorzata	społeczny
36.	Chrzanowska Izba Gospodarcza	Adamczyk Stefan	społeczny
37.	Chrzanowskie Stowarzyszenie Folklorystyczne	Bolek Krystyna	społeczny
38.	Cichoń Józef	Cichoń Józef	społeczny
39.	Cygan Wanda	Cygan Wanda	społeczny
40.	Czak Zdzisław	Czak Zdzisław	społeczny
41.	Czubek Tomasz	Czubek Tomasz	społeczny
42.	Drabiec Iwona	Drabiec Iwona	społeczny
43.	Filipczak Andrzej	Filipczak Andrzej	społeczny
44.	Fundacja „DOBRY START”	Kurek Eugeniusz	społeczny
45.	Gaździk Mieczysława	Gaździk Mieczysława	społeczny
46.	Kasperczyk Stanisława	Kasperczyk Stanisława	społeczny
47.	Kasprzyk Jarosław	Kasprzyk Jarosław	społeczny
48.	Kasprzyk Jerzy	Kasprzyk Jerzy	społeczny

Lokalna Strategia Rozwoju- LGD „Partnerstwo na Jurze”
Alwernia, Babice, Chrzanów, Libiąż, Trzebinia

49.	Kędziora Henryk	Kędziora Henryk	społeczny
50.	Klasztor Ojców Bernardynów w Alwerni	Mazurkiewicz Bartłomiej	społeczny
51.	Korczak Grzegorz	Korczak Grzegorz	społeczny
52.	Kozak Magdalena	Kozak Magdalena	społeczny
53.	Kucharczyk Beata	Kucharczyk Beata	społeczny
54.	Kwaśny Rafał	Kwaśny Rafał	społeczny
55.	Lelito Longina	Lelito Longina	społeczny
56.	Obywatelska Wspólnota Samorządowa Powiatu Chrzanowskiego	Uryga Andrzej	społeczny
57.	Ochotnicza Straż Pożarna w Brodłach	Biel Stanisława Pierzchała Krzysztof	społeczny
58.	Ochotnicza Straż Pożarna w Kwaczale	Bachowski Józef	społeczny
59.	Ochotnicza Straż Pożarna w Luszowicach	Drąg Robert	społeczny
60.	Ochotnicza Straż Pożarna w Pogorzycach	Tyborowski Tomasz	społeczny
61.	Oczkowski Jerzy	Oczkowski Jerzy	społeczny
62.	Parafia Rzymskokatolicka pw. Podwyższenia Krzyża Świętego w Płazie	Makowski Stanisław	społeczny
63.	Pater Grzegorz	Pater Grzegorz	społeczny
64.	Pater Janina	Pater Janina	społeczny
65.	Pierzchała Wiesław	Pierzchała Wiesław	społeczny
66.	Pietrzyk Jadwiga	Pietrzyk Jadwiga	społeczny
67.	Pokrzyk Wojciech	Pokrzyk Wojciech	społeczny
68.	Potocki Adam	Potocki Adam	społeczny
69.	Przeworowska Beata	Przeworowska Beata	społeczny
70.	Regionalne Stowarzyszenie Diabetyków w Chrzanowie	Nowak Halina	społeczny
71.	Rychlik Jan	Rychlik Jan	społeczny
72.	Ryś Jan	Ryś Jan	społeczny
73.	Rzymskokatolicka Parafia p.w. Matki Bożej Królowej Polski w Pogorzycach	Miodek Jacek	społeczny
74.	Rzymskokatolicka Parafia p.w. Narodzenia NMP w Płokach	Miszczyk Piotr Dominik	społeczny
75.	Rzymskokatolicka Parafia pw. św. Marcina w Porębie Żegoty	Garstka Leszek	społeczny

Lokalna Strategia Rozwoju- LGD „Partnerstwo na Jurze”
Alwernia, Babice, Chrzanów, Libiąż, Trzebinia

76.	Sędzielarz Halina	Sędzielarz Halina	społeczny
77.	Siuda Mirosław	Siuda Mirosław	społeczny
78.	Sobala Elżbieta	Sobala Elżbieta	społeczny
79.	Stowarzyszenie „Anima” w Trzebini	Jędrysik Ewa	społeczny
80.	Stowarzyszenie Przyjaciół „Nie Bądź Sam” w Żarkach	Drózbik Adam	społeczny
81.	Stowarzyszenie Pomocy Osobom Niepełnosprawnym „Muminki” w Trzebini	Gregorczyk Artur	społeczny
82.	Stowarzyszenie Przyjaciół Regulic i Nieporazu	Gaweł Jarosław	społeczny
83.	Stowarzyszenie Rodzina Kolpinga w Porębie Żegoty	Majchrowska Bogusława	społeczny
84.	Stowarzyszenie Sympatyków Bołęcina „Skałka Triasowa”	Marzec Bożena Biernacka Dorota	społeczny
85.	Stowarzyszenie Sympatyków Grojca	Lewicka Elżbieta	społeczny
86.	Stowarzyszenie Sympatyków i Przyjaciół Kwaczały	Ciura Barbara	społeczny
87.	Stowarzyszenie Uczniowski Klub Sportowy „Regulice”	Bachowska-Kaszuba Izabela	społeczny
88.	Stypuła Renata	Stypuła Renata	społeczny
89.	Suchorab Anastazja	Suchorab Anastazja	społeczny
90.	Szczurek Stanisław	Szczurek Stanisław	społeczny
91.	Szczygieł Michał	Szczygieł Michał	społeczny
92.	Towarzystwo Oświatowe Ziemi Chrzanowskiej w Chrzanowie	Braś Zbigniew	społeczny
93.	Towarzystwo Wędkarskie Pogorzyce	Guguła Zbigniew Krupnik Janusz	społeczny
94.	Uczniowski Klub Sportowy „Górnik” Libiąż	Szumniak Hubert	społeczny
95.	Uczniowski Międzyszkolny Klub Sportowy przy Powiatowym Międzyszkolnym Ośrodku Sportowym w Chrzanowie	Zubik Krzysztof	społeczny
96.	Warchoń Roman	Warchoń Roman	społeczny
97.	Warzecha Radosław	Warzecha Radosław	społeczny
98.	Wojar Małgorzata	Wojar Małgorzata	społeczny
99.	Wojciechowska - Kuchtiak Magdalena	Wojciechowska - Kuchtiak Magdalena	społeczny
100	Wołos Zdzisław	Wołos Zdzisław	społeczny
101	Związek Młodzieży Wiejskiej	Dziura Albert	społeczny

LGD na dzień 11.09.2013 r. zrzesza 104 członków zwyczajnych, w tym 56 osób prawnych i 48 osób fizycznych. Osób reprezentujących sektor publiczny jest 11, sektor społeczny - 76, a sektor gospodarczy (w tym rolników) - 17.

Na dzień 11.09.2013 roku skład członków LGD „Partnerstwo na Jurze” przedstawia się następująco:

Tabela 1e: Wykaz członków LGD „Partnerstwo na Jurze” na dzień 11.09.2013 r.

Sektor gospodarczy

LP.	CZŁONEK LGD	OSOBA UPOWAŻNIONA DO REPREZENTOWANIA	SEKTOR
1.	ATA Beata Nadzieja - Szpila	Nadzieja - Szpila Beata	gospodarczy
2.	Dziadowiec Dorota	Dziadowiec Dorota	gospodarczy
3.	Dziadowiec Waldemar	Dziadowiec Waldemar	gospodarczy
4.	F.U. „PAYER” Tomasz Pater	Pater Tomasz	gospodarczy
5.	Maciej Filipek ZAKŁAD USŁUGOWY	Filipek Maciej	gospodarczy
6.	Firma Handlowo – Usługowa, Kasprzyk Krystyna	Kasprzyk Krystyna Grażyna	gospodarczy
7.	Kancelaria Radcy Prawnego Krzysztof Góra	Góra Krzysztof Robert	gospodarczy
8.	Grudzień Aldona Studio Urody „DONA”	Grudzień Aldona	gospodarczy
9.	Hurt Detal „ASTIR”	Małodobry Wojciech Jerzy	gospodarczy
10.	Michalik Piotr Paweł	Michalik Piotr Paweł	gospodarczy
11.	Motel „LECH” Leszek Kukła	Kukła Leszek	gospodarczy
12.	Przedsiębiorstwo Usługowo - Handlowe „AUTO-CENTRUM”, Przygodzki Andrzej	Przygodzki Andrzej	gospodarczy
13.	„RETRANS” T. Baran, M. Kapcia Sp. j.	Kapcia Danuta	gospodarczy
14.	Usługi Komunalne „TRZEBINIA” Sp. z o. o.	Smółka Andrzej	gospodarczy
15.	WABES Waclaw Szpila	Szpila Waclaw	gospodarczy
16.	Wyższa Szkoła Przedsiębiorczości i Marketingu w Chrzanowie	Stępień Beata	gospodarczy

Sektor publiczny

LP.	CZŁONEK LGD	OSOBA UPOWAŻNIONA DO REPREZENTOWANIA	SEKTOR
17.	Gmina Alwernia	Kurzański Krzysztof	publiczny
18.	Libiąskie Centrum Kultury	Bębenek Tomasz	publiczny
19.	Miejska Biblioteka Publiczna w Chrzanowie	Kumala Lucyna	publiczny
20.	Powiatowy Młodzieżowy Dom Kultury w Trzebini	Piotrowska Mirosława Anna	publiczny
21.	Powiatowy Urząd Pracy w Chrzanowie	Góralewicz Lidia	publiczny
22.	Samorządowy Ośrodek Kultury w Alwerni	Karcz Danuta	publiczny
23.	Trzebińskie Centrum Kultury w Trzebini	Szcześniak Janusz	publiczny
24.	Urząd Gminy w Babicach	Domin Wiesław	publiczny
25.	Urząd Miejski w Chrzanowie	Komorowska Aldona	publiczny
26.	Urząd Miasta w Trzebini	Siemek Krystyna Barbara	publiczny
27.	Urząd Miejski w Libiążu	Gluch Jan	publiczny

Sektor społeczny

LP.	CZŁONEK LGD	OSOBA UPOWAŻNIONA DO REPREZENTOWANIA	SEKTOR
28.	Adamczyk Adam	Adamczyk Adam	społeczny

Lokalna Strategia Rozwoju- LGD „Partnerstwo na Jurze”
Alwernia, Babice, Chrzanów, Libiąż, Trzebinia

29.	Adamczyk Łukasz	Adamczyk Łukasz	społeczny
30.	Babiczuk Barbara	Babiczuk Barbara	społeczny
31.	Bachowski Zdzisław	Bachowski Zdzisław	społeczny
32.	Baluś Henryk	Baluś Henryk	społeczny
33.	Bębenek Bogdan	Bębenek Bogdan	społeczny
34.	Bębenek Marek	Bębenek Marek	społeczny
35.	Bębenek Zdzisław	Bębenek Zdzisław	społeczny
36.	Braś Małgorzata	Braś Małgorzata	społeczny
37.	Chrzanowska Izba Gospodarcza	Adamczyk Stefan	społeczny
38.	Chrzanowskie Stowarzyszenie Folklorystyczne	Bolek Krystyna	społeczny
39.	Cichoń Józef	Cichoń Józef	społeczny
40.	Cygan Wanda	Cygan Wanda	społeczny
41.	Czak Zdzisław	Czak Zdzisław	społeczny
42.	Czubek Tomasz	Czubek Tomasz	społeczny
43.	Drabiec Iwona	Drabiec Iwona	społeczny
44.	Duda Halina	Duda Halina	społeczny
45.	Filipczak Andrzej	Filipczak Andrzej	społeczny
46.	Fundacja „DOBRY START”	Kurek Eugeniusz	społeczny
47.	Gaździk Mieczysława	Gaździk Mieczysława	społeczny
48.	Kasperczyk Stanisława	Kasperczyk Stanisława	społeczny
49.	Kasprzyk Jarosław	Kasprzyk Jarosław	społeczny
50.	Kasprzyk Jerzy	Kasprzyk Jerzy	społeczny
51.	Kędziora Henryk	Kędziora Henryk	społeczny
52.	Klasztor Ojców Bernardynów w Alwerni	Opaliński Robert Bolesław	społeczny
53.	Klub Jeździecki „SZARŻA” Im. Pułku Ułanów ks. J. Poniatowskiego	Rey Mikołaj	społeczny
54.	Korczak Grzegorz	Korczak Grzegorz	społeczny
55.	Kozak Magdalena	Kozak Magdalena	społeczny
56.	Kucharczyk Beata	Kucharczyk Beata	społeczny
57.	Kuśmirek Maria	Kuśmirek Maria	społeczny
58.	Kwaśny Rafał	Kwaśny Rafał	społeczny
59.	Lelito Longina	Lelito Longina	społeczny
60.	Obywatelska Wspólnota Samorządowa Powiatu Chrzanowskiego	Uryga Andrzej	społeczny
61.	Ochotnicza Straż Pożarna w Brodłach	Pierchala Krzysztof Biel Stanisława	społeczny
62.	Ochotnicza Straż Pożarna w Kwaczale	Bachowski Józef	społeczny
63.	Ochotnicza Straż Pożarna w Luszowicach	Drąg Robert Fudała Wojciech	społeczny
64.	Ochotnicza Straż Pożarna w Pogorzycach	Tyborowski Tomasz	społeczny
65.	Oczkowski Jerzy	Oczkowski Jerzy	społeczny
66.	Parafia Rzymskokatolicka p.w. Podwyższenia Krzyża Świętego w Płazie	Makowski Stanisław	społeczny
67.	Pater Grzegorz	Pater Grzegorz	społeczny
68.	Pater Janina	Pater Janina	społeczny
69.	Patla Karolina	Patla Karolina	społeczny
70.	Pietrzyk Jadwiga	Pietrzyk Jadwiga	społeczny
71.	Potocki Adam	Potocki Adam	społeczny
72.	Przeworowska Beata	Przeworowska Beata	społeczny
73.	Regionalne Stowarzyszenie Diabetyków w Chrzanowie	Nowak Halina	społeczny
74.	Rychlik Jan	Rychlik Jan	społeczny
75.	Ryś Jan	Ryś Jan	społeczny
76.	Rzymskokatolicka Parafia p.w. Matki Bożej Królowej Polski w Pogorzycach	Miodek Jacek	społeczny
77.	Rzymskokatolicka Parafia p.w. Narodzenia	Miszczyk Piotr Dominik	społeczny

Lokalna Strategia Rozwoju- LGD „Partnerstwo na Jurze”
Alwernia, Babice, Chrzanów, Libiąż, Trzebinia

	NMP w Płokach		
78.	Rzymskokatolicka Parafia pw. św. Marcina w Porębie Żegoty	Garstka Leszek	społeczny
79.	Sędzielarz Halina	Sędzielarz Halina	społeczny
80.	Siuda Mirosław	Siuda Mirosław	społeczny
81.	Sobała Elżbieta	Sobała Elżbieta	społeczny
82.	Stowarzyszenie „Anima” w Trzebini	Jędrysik Ewa	społeczny
83.	Stowarzyszenie Przyjaciół „Nie Bądź Sam” w Żarkach	Drózbik Adam	społeczny
84.	Stowarzyszenie Pomocy Osobom Niepełnosprawnym „Muminki” w Trzebini	Gregorczyk Artur	społeczny
85.	Stowarzyszenie Przyjaciół Regulic i Nieporazu	Gaweł Jarosław	społeczny
86.	Stowarzyszenie Rodzina Kolpinga w Porębie Żegoty	Majchrowska Bogusława	społeczny
87.	Stowarzyszenie Sympatyków Bolęcina „Skałka Triasowa”	Marzec Bożena Biernacka Dorota	społeczny
88.	Stowarzyszenie Sympatyków Grojca	Lewicka Elżbieta	społeczny
89.	Stowarzyszenie Sympatyków i Przyjaciół Kwaczały	Ciura Barbara	społeczny
90.	Stowarzyszenie Uczniowski Klub Sportowy „Regulice”	Bachowska-Kaszuba Izabela	społeczny
91.	Stypuła Renata	Stypuła Renata	społeczny
92.	Suchorab Anastazja	Suchorab Anastazja	społeczny
93.	Szczurek Stanisław	Szczurek Stanisław	społeczny
94.	Szczygieł Michał	Szczygieł Michał	społeczny
95.	Towarzystwo Wędkarskie Pogorzyce	Guguła Zbigniew Krupnik Janusz	społeczny
96.	Uczniowski Klub Sportowy „Górnik” Libiąż	Szumniak Hubert	społeczny
97.	Uczniowski Międzyszkolny Klub Sportowy przy Powiatowym Międzyszkolnym Ośrodku Sportowym w Chrzanowie	Zubik Krzysztof	społeczny
98.	Wachoł Roman	Wachoł Roman	społeczny
99.	Warzecha Radosław	Warzecha Radosław	społeczny
100.	Witek Mariusz	Witek Mariusz	społeczny
101.	Wojar Małgorzata	Wojar Małgorzata	społeczny
102.	Wojciechowska - Kuchtiak Magdalena	Wojciechowska - Kuchtiak Magdalena	społeczny
103.	Wołos Zdzisław	Wołos Zdzisław	społeczny
104.	Związek Młodzieży Wiejskiej	Dziura Albert	społeczny

LGD „Partnerstwo na Jurze” na dzień 30.06.2015 r. zrzesza 98 członków zwyczajnych, w tym 24 osoby prawne i 49 osób fizycznych. Osób reprezentujących sektor publiczny jest 12, sektor społeczny - 71, a sektor gospodarczy (w tym rolników) - 15.

Na dzień 30.06.2015 r. skład członków LGD „Partnerstwo na Jurze” przedstawia się następująco:

Tabela 1f: Wykaz członków LGD „Partnerstwo na Jurze” na dzień 30.06.2015 r.

Sektor gospodarczy

LP.	CZŁONEK LGD	OSOBA UPOWAŻNIONA DO REPREZENTOWANIA	SEKTOR
1.	Dziadowiec Dorota	Dziadowiec Dorota	gospodarczy
2.	Dziadowiec Waldemar	Dziadowiec Waldemar	gospodarczy
3.	F.U. „PAYER” Tomasz Pater	Pater Tomasz	gospodarczy
4.	Firma Handlowo Usługowa „Exandrim” Andrzej Mikuśkiewicz	Andrzej Mikuśkiewicz	gospodarczy
5.	Maciej Filipek ZAKŁAD USŁUGOWY	Filipek Maciej	gospodarczy
6.	Firma Handlowo – Usługowa, Kasprzyk Krystyna	Kasprzyk Krystyna Grażyna	gospodarczy
7.	Kancelaria Radcy Prawnego Krzysztof Góra	Góra Krzysztof Robert	gospodarczy
8.	Grudzień Aldona Studio Urody „DONA”	Grudzień Aldona	gospodarczy
9.	Hurt Detal „ASTIR”	Małodobry Wojciech Jerzy	gospodarczy
10.	Michalik Piotr Paweł	Michalik Piotr Paweł	gospodarczy
11.	Motel „LECH” Leszek Kukła	Kukła Leszek	gospodarczy
12.	Przedsiębiorstwo Usługowo - Handlowe „AUTO-CENTRUM”, Przygodzki Andrzej	Przygodzki Andrzej	gospodarczy
13.	„RETRANS” T. Baran, M. Kapcia Sp. j.	Kapcia Danuta	gospodarczy
14.	Usługi Komunalne „TRZEBINIA” Sp. z o. o.	Smółka Andrzej	gospodarczy
15.	Wojam Spółka z ograniczoną odpowiedzialnością	Łukasz Pierzak	gospodarczy

Sektor publiczny

LP.	CZŁONEK LGD	OSOBA UPOWAŻNIONA DO REPREZENTOWANIA	SEKTOR
16.	Gmina Alwernia	Kurzański Krzysztof	publiczny
17.	Libiąskie Centrum Kultury	Bębenek Tomasz	publiczny
18.	Miejska Biblioteka Publiczna w Chrzanowie	Kumala Lucyna	publiczny
19.	Powiatowy Młodzieżowy Dom Kultury w Trzebini	Piotrowska Mirosława Anna	publiczny
20.	Powiatowy Urząd Pracy w Chrzanowie	Góralewicz Lidia	publiczny
21.	Samorządowy Ośrodek Kultury w Alwerni	Skowronek Marek	publiczny
22.	Trzebińskie Centrum Kultury w Trzebini	Potocki Adam	publiczny
23.	Urząd Gminy w Babicach	Domin Wiesław	publiczny
24.	Urząd Miejski w Chrzanowie	Jopek Bożena	publiczny
25.	Urząd Miasta w Trzebini	Siemek Krystyna Barbara	publiczny
26.	Urząd Miejski w Libiążu	Głuch Jan	publiczny
27.	Muzeum – Nadwiślański Park Etnograficzny w Wygielzowie	Grabski Marek	publiczny

Sektor społeczny

LP.	CZŁONEK LGD	OSOBA UPOWAŻNIONA DO REPREZENTOWANIA	SEKTOR
28.	Adamczyk Adam	Adamczyk Adam	społeczny
29.	Bachowski Zdzisław	Bachowski Zdzisław	społeczny
30.	Bałys Józefa	Bałys Józefa	społeczny
31.	Bębenek Bogdan	Bębenek Bogdan	społeczny
32.	Bębenek Marek	Bębenek Marek	społeczny
33.	Braś Małgorzata	Braś Małgorzata	społeczny
34.	Chrzanowska Izba Gospodarcza	Adamczyk Stefan	społeczny
35.	Chrzanowskie Stowarzyszenie Folklorystyczne	Bolek Krystyna	społeczny
36.	Cudak Stanisława	Cudak Stanisława	społeczny
37.	Cygan Wanda	Cygan Wanda	społeczny
38.	Czak Zdzisław	Czak Zdzisław	społeczny

Lokalna Strategia Rozwoju- LGD „Partnerstwo na Jurze”
Alwernia, Babice, Chrzanów, Libiąż, Trzebinia

39.	Duda Halina	Duda Halina	społeczny
40.	Gaździk Mieczysława	Gaździk Mieczysława	społeczny
41.	Głogowska Zofia	Głogowska Zofia	społeczny
42.	Głownia Halina	Głownia Halina	społeczny
43.	Jochymek Bronisława	Jochymek Bronisława	społeczny
44.	Kadłuczka Kazimiera	Kadłuczka Kazimiera	społeczny
45.	Kasperczyk Stanisława	Kasperczyk Stanisława	społeczny
46.	Kasprzyk Jerzy	Kasprzyk Jerzy	społeczny
47.	Kędziora Henryk	Kędziora Henryk	społeczny
48.	Klub Jeździecki „SZARŻA” Im. Pułku Ułanów ks. J. Poniatowskiego	Rey Mikołaj	społeczny
49.	Kowalska Wioletta	Kowalska Wioletta	społeczny
50.	Kozik Krzysztof	Kozik Krzysztof	społeczny
51.	Kucharczyk Beata	Kucharczyk Beata	społeczny
52.	Kurnik Sławomir	Kurnik Sławomir	społeczny
53.	Kurzawa Grażyna	Kurzawa Grażyna	społeczny
54.	Kuśmirek Maria	Kuśmirek Maria	społeczny
55.	Lelito Władysława	Lelito Władysława	społeczny
56.	Likus Maria	Likus Maria	społeczny
57.	Lipowski Mirosław	Lipowski Mirosław	społeczny
58.	Lizończyk Krystyna	Lizończyk Krystyna	społeczny
59.	Mańka Melania	Mańka Melania	społeczny
60.	Marchewka Helena	Marchewka Helena	społeczny
61.	Mastalska Janina	Mastalska Janina	społeczny
62.	Norys Stanisława	Norys Stanisława	społeczny
63.	Obywatelska Wspólnota Samorządowa Powiatu Chrzanowskiego	Uryga Andrzej	społeczny
64.	Ochotnicza Straż Pożarna w Brodłach	Pierchała Krzysztof Biel Stanisława	społeczny
65.	Ochotnicza Straż Pożarna w Kwaczale	Kaszuba Stanisław	społeczny
66.	Ochotnicza Straż Pożarna w Luszowicach	Drąg Robert Fudała Wojciech	społeczny
67.	Oczkowski Jerzy	Oczkowski Jerzy	społeczny
68.	Palka Ewelina	Palka Ewelina	społeczny
69.	Parafia Rzymskokatolicka p.w. Podwyższenia Krzyża Świętego w Płazie	Makowski Stanisław	społeczny
70.	Paszczka Barbara	Paszczka Barbara	społeczny
71.	Pater Grzegorz	Pater Grzegorz	społeczny
72.	Pater Janina	Pater Janina	społeczny
73.	Patla Karolina	Patla Karolina	społeczny
74.	Pędrys Alicja	Pędrys Alicja	społeczny
75.	Pietrzyk Jadwiga	Pietrzyk Jadwiga	społeczny
76.	Regionalne Stowarzyszenie Diabetyków w Chrzanowie	Nowak Halina	społeczny
77.	Ryś Jan	Ryś Jan	społeczny
78.	Rzymskokatolicka Parafia p.w. Matki Bożej Królowej Polski w Pogorzycach	Miodek Jacek	społeczny
79.	Rzymskokatolicka Parafia pw. św. Marcina w Porębie Żegoty	Garstka Leszek	społeczny
80.	Sędzielarz Halina	Sędzielarz Halina	społeczny
81.	Siuda Mirosław	Siuda Mirosław	społeczny
82.	Stowarzyszenie Emerytów i Rencistów „Wesoła Jesień”	Władysława Macuda	społeczny
83.	Stowarzyszenie Przyjaciół „Nie Bądź Sam” w Żarkach	Drózbik Adam	społeczny
84.	Stowarzyszenie Pomocy Osobom Niepełnosprawnym „Muminki” w Trzebini	Gregorczyk Artur	społeczny
85.	Stowarzyszenie Przyjaciół Regulic i Nieporazu	Gawel Jarosław	społeczny

86.	Stowarzyszenie Rodzina Kolpinga w Porębie Żegoty	Majchrowska Bogusława	społeczny
87.	Stowarzyszenie Sympatyków Bołęcina „Skałka Triasowa”	Marzec Bożena Biernacka Dorota	społeczny
88.	Stowarzyszenie Sympatyków Grojca	Lewicka Elżbieta	społeczny
89.	Stowarzyszenie Sympatyków i Przyjaciół Kwaczały	Ciura Barbara	społeczny
90.	Stowarzyszenie Uczniowski Klub Sportowy „Regulice”	Bachowska-Kaszuba Izabela	społeczny
91.	Suchorab Anastazja	Suchorab Anastazja	społeczny
92.	Szczygieł Michał	Szczygieł Michał	społeczny
93.	Towarzystwo Wędkarskie Pogorzyce	Guguła Zbigniew Krupnik Janusz	społeczny
94.	Warzecha Radosław	Warzecha Radosław	społeczny
95.	Witek Mariusz	Witek Mariusz	społeczny
96.	Wojciechowska - Kuchtiak Magdalena	Wojciechowska - Kuchtiak Magdalena	społeczny
97.	Wołos Zdzisław	Wołos Zdzisław	społeczny
98.	Związek Młodzieży Wiejskiej	Dziura Albert	społeczny

Sposób rozszerzania lub zmiany członków LGD.

Sposób rozszerzania członków LGD określa Rozdział III Statutu LGD – „Członkowie, ich prawa i obowiązki”. Członkowie Lokalnej Grupy Działania dzielą się na zwyczajnych, wspierających i honorowych.

Członkowie zwyczajni

Członkami Stowarzyszenia mogą być:

- a) osoby fizyczne posiadające pełną zdolność do czynności prawnych, które złożą deklarację członkowską, dokonają wpłaty składki członkowskiej.
- b) osoby prawne, w tym jednostki samorządu terytorialnego, działające poprzez swoich przedstawicieli, które przedstawią uchwałę organu stanowiącego zawierającą deklarację przystąpienia do stowarzyszenia, dokonają wpłaty składki członkowskiej, wskażą osobę reprezentującą osobę prawną w stowarzyszeniu.

Członkowie wspierający

Członkami wspierającymi mogą być osoby fizyczne i osoby prawne, które złożyły pisemną deklarację przystąpienia do Stowarzyszenia, popierają cele Stowarzyszenia, zadeklarują pomoc materialną, finansową lub intelektualną na rzecz Stowarzyszenia, złożą pisemną deklarację oraz zostaną wpisani na listę członków prowadzoną przez Zarząd. Członka wspierającego będącego osobą prawną, reprezentuje osoba fizyczna, posiadająca odpowiednią rekomendację lub pełnomocnictwo wystawione przez osoby do tego uprawnione.

Członkowie honorowi

Członkiem honorowym Stowarzyszenia może zostać osoba fizyczna lub prawna szczególnie zasłużona dla realizacji celów statutowych Stowarzyszenia:

- a) Godność członka honorowego nadaje Walne Zebranie na wniosek Zarządu Stowarzyszenia.
- b) Członek honorowy nie posiada biernego oraz czynnego prawa wyborczego, może jednak brać udział z głosem doradczym w statutowych władzach Stowarzyszenia, poza tym posiada prawa jak członek zwyczajny.

- c) Członek honorowy zwolniony jest z obowiązku opłacania składek członkowskich.

Przyjmowanie członków.

Wpisanie na listę członków stowarzyszenia jak i ustanie członkostwa każdorazowo przyjmowane jest w drodze uchwały Zarządu.

4) struktura rady lub innego organu LGD, do którego wyłącznej właściwości należy wybór operacji zgodnie z art. 62 ust. 4 rozporządzenia nr 1698/2005, zwanych dalej „organem decyzyjnym”

Zgodnie z zapisami Statutu Stowarzyszenia Rada jest, obok Zarządu oraz Komisji Rewizyjnej, organem realizującym podstawowe cele Stowarzyszenia.

Do wyłącznej kompetencji Rady należy wybór operacji zgodnie z art. 62 ust. 4 rozporządzenia Rady (WE) nr 1698/2005 z dnia 20 września 2005 r. w sprawie wsparcia Rozwoju obszarów wiejskich przez Europejski Fundusz Rolny na rzecz Rozwoju Obszarów Wiejskich (Dz. Urz. UE 1277 z 21.10.2005 r. str. 1), które mają być realizowane w ramach opracowanej przez LGD „Partnerstwo na Jurze” - Lokalnej Strategii Rozwoju.

Skład Rady przedstawia się następująco:

Tabela 2a: Skład Rady LGD „Partnerstwo na Jurze”

Lp.	Imię i nazwisko	Podmiot	Funkcja	Sektor	Gmina
Sektor publiczny – Gminy					
1	Izabela Bębenek	Gmina Babice	członek	publiczny	Babice
2	Jan Głuch	Gmina Libiąż	członek	publiczny	Libiąż
3	Aldona Komorowska	Gmina Chrzanów	Sekretarz	publiczny	Chrzanów
4	Krzysztof Kurzański	Gmina Alwernia	członek	publiczny	Alwernia
5	Krystyna Siemek	Gmina Trzebinia	członek	publiczny	Trzebinia
Sektor publiczny - inne jednostki					
6	Lidia Góralewicz	Powiatowy Urząd Pracy	członek	publiczny	Powiat Chrzanowski
7	Lucyna Kumala	Miejska Biblioteka Publiczna	członek	publiczny	Chrzanów
8	Mirosława Piotrowska	Powiatowy Młodzieżowy Dom Kultury	członek	publiczny	Powiat Chrzanowski
Sektor społeczny					
9	Zbigniew Braś	Towarzystwo Oświatowe Ziemi Chrzanowskiej	Przewodniczący	społeczny	Chrzanów
10	Albert Dziura	Związek Młodzieży Wiejskiej	członek	społeczny	Alwernia
11	Jarosław Gawel	Stowarzyszenie Przyjaciół Regulic i Nieporazu	członek	społeczny	Alwernia
12	Bogusława Majchrowska	Osoba fizyczna	członek	społeczny	Alwernia
13	Wojciech Pokrzyk	Osoba fizyczna	członek	społeczny	Chrzanów
14	Adam Potocki	Osoba fizyczna	członek	społeczny	Chrzanów
15	Stanisław Szczurek	Osoba fizyczna	członek	społeczny	Trzebinia
16	Andrzej Uryga	Stowarzyszenie	członek	społeczny	Chrzanów

		Wspólnota Samorządowa Powiatu Chrzanowskiego			
Sektor gospodarczy					
17	Maciej Filipek	Produkcyjny	członek	gospodarczy	Chrzanów
18	Magdalena Kozak	Handlowy	członek	gospodarczy	Alwernia
19	Patla Karolina	Producent rolny	członek	gospodarczy	Babice
20	Danuta Kaptcia	Transportowy	członek	gospodarczy	Alwernia

Udział przedstawicieli poszczególnych sektorów wśród członków Rady LGD „Partnerstwo na Jurze” przedstawia się następująco:

- członkowie z sektora publicznego – 8 osób, co stanowi 40 % wszystkich członków Rady;
- członkowie z sektora społecznego – 8 osób, co stanowi 40 % wszystkich członków Rady;
- członkowie z sektora gospodarczego - 4 osoby, co stanowi 20 % wszystkich członków Rady.

Udział członków sektora społecznego i gospodarczego wynosi 60 %

Zgodnie z Uchwałą nr 9/2010 Walnego Zebrania z dnia 27.12.2010 roku skład Rady przedstawia się następująco:

Tabela 2b: Skład Rady LGD „Partnerstwo na Jurze”

Lp	Imię i nazwisko	Podmiot	Funkcja	Sektor	Gmina
Sektor publiczny - Gminy					
1	Izabela Bębenek	Gmina Babice	członek	publiczny	Babice
2	Jan Głuch	Gmina Libiąż	członek	publiczny	Libiąż
3	Aldona Komorowska	Gmina Chrzanów	Sekretarz	publiczny	Chrzanów
4	Krzysztof Kurzański	Gmina Alwernia	członek	publiczny	Alwernia
5	Krystyna Siemek	Gmina Trzebinia	członek	publiczny	Trzebinia
Sektor publiczny - inne jednostki					
6	Lidia Góralewicz	Powiatowy Urząd Pracy	członek	publiczny	Powiat Chrzanowski
7	Lucyna Kumala	Miejska Biblioteka Publiczna	członek	publiczny	Chrzanów
8	Mirosława Piotrowska	Powiatowy Młodzieżowy Dom Kultury	członek	publiczny	Powiat Chrzanowski
Sektor społeczny					
9	Zbigniew Braś	Towarzystwo Oświatowe Ziemi Chrzanowskiej	Przewodniczący	społeczny	Chrzanów
10	Grzegorz Pater	Osoba fizyczna	członek	społeczny	Alwernia
11	Jarosław Gawel	Stowarzyszenie Przyjaciół Regulic i Nieporazu	członek	społeczny	Alwernia
12	Bogusława Majchrowska	Osoba fizyczna	członek	społeczny	Alwernia
13	Małgorzata Braś	Osoba fizyczna	członek	społeczny	Chrzanów
14	Andrzej Uryga	Stowarzyszenie Wspólnota Samorządowa Powiatu	Wiceprzewodniczący	społeczny	Chrzanów

		Chrzanowskiego			
Sektor gospodarczy					
15	Maciej Filipek	Produkcyjny	członek	gospodarczy	Chrzanów
16	Magdalena Kozak	Handlowy	członek	gospodarczy	Alwernia
17	Patla Karolina	Producent rolny	członek	gospodarczy	Babice
18	Danuta Kapcia	Transportowy	członek	gospodarczy	Alwernia

Udział przedstawicieli poszczególnych sektorów wśród członków Rady LGD „Partnerstwo na Jurze” przedstawia się następująco:

- członkowie z sektora publicznego – 8 osób, co stanowi 45 % wszystkich członków Rady;
- członkowie z sektora społecznego – 6 osób, co stanowi 33 % wszystkich członków Rady;
- członkowie z sektora gospodarczego - 4 osoby, co stanowi 22 % wszystkich członków Rady.

Udział członków sektora społecznego i gospodarczego wynosi 66 %

Tabela 2c: Skład Rady LGD „Partnerstwo na Jurze” na dzień 07.03.2012

Lp	Członek LGD	Imię i nazwisko Reprezentanta	Funkcja	Sektor	Gmina
Sektor publiczny - Gminy					
1	Gmina Babice	Izabela Bęberek	członek	publiczny	Babice
2	Gmina Libiąż	Jan Głuch	członek	publiczny	Libiąż
3	Gmina Chrzanów	Aldona Komorowska	Sekretarz	publiczny	Chrzanów
4	Gmina Alwernia	Krzysztof Kurzański	członek	publiczny	Alwernia
5	Gmina Trzebinia	Krystyna Siemek	członek	publiczny	Trzebinia
Sektor publiczny - inne jednostki					
6	Powiatowy Urząd Pracy	Lidia Góralewicz	członek	publiczny	Powiat Chrzanowski
7	Miejska Biblioteka Publiczna	Lucyna Kumala	członek	publiczny	Chrzanów
8	Powiatowy Młodzieżowy Dom Kultury	Mirosława Piotrowska	członek	publiczny	Powiat Chrzanowski
Sektor społeczny					
9	Towarzystwo Oświatowe Ziemi Chrzanowskiej	Zbigniew Braś	Przewodniczący	społeczny	Chrzanów
10	Stowarzyszenie Przyjaciół Regulic i Nieporazu	Jarosław Gawel	członek	społeczny	Alwernia
11	Osoba fizyczna	Bogusława Majchrowska	członek	społeczny	Alwernia
12	Osoba fizyczna	Małgorzata Braś	członek	społeczny	Chrzanów
13	Stowarzyszenie Wspólnota Samorządowa Powiatu Chrzanowskiego	Andrzej Uryga	Wiceprzewodniczący	społeczny	Chrzanów
14	Osoba fizyczna	Adam Adamczyk	Członek	społeczny	Trzebinia
15	Osoba fizyczna	Wiesław Pierzchała	członek	społeczny	Trzebini
Sektor gospodarczy					
16	Zakład Usługowy	Maciej Filipek	członek	gospodarczy	Chrzanów

17	Karolina Patla	Karolina Patla	członek	gospodarczy	Babice
18	Retrans T. Baran, M. Kapcia	Danuta Kapcia	członek	gospodarczy	Alwernia

Udział przedstawicieli poszczególnych sektorów wśród członków Rady LGD „Partnerstwo na Jurze” przedstawia się następująco:

- członkowie z sektora publicznego – 8 osób, co stanowi 44% wszystkich członków Rady;
- członkowie z sektora społecznego – 7 osób, co stanowi 39% wszystkich członków Rady;
- członkowie z sektora gospodarczego - 3 osoby, co stanowi 17% wszystkich członków Rady.

Udział członków sektora społecznego i gospodarczego wynosi 56 %

Tabela 2d Skład Rady Lokalnej Grupy Działania „Partnerstwo na Jurze” na dzień 30.01.2013 rok

LP.	CZŁONEK LGD	IMIĘ I NAZWISKO REPREZENTANTA	FUNKCJA	SEKTOR	GMINA
SEKTOR PUBLICZNY – GMINY					
1.	Gmina Libiąż	Głuch Jan	członek	publiczny	Libiąż
2.	Gmina Chrzanów	Komorowska Aldona	członek	publiczny	Chrzanów
3.	Gmina Alwernia	Kurzański Krzysztof	sekretarz	publiczny	Alwernia
4.	Gmina Trzebinia	Siemek Krystyna Barbara	członek	publiczny	Trzebinia
5.	Gmina Babice	Domin Wiesław	członek	publiczny	Babice
SEKTOR PUBLICZNY INNE JEDNOSTKI					
6.	Powiatowy Urząd Pracy w Chrzanowie	Góralewicz Lidia	członek	publiczny	Chrzanów
7.	Powiatowy Młodzieżowy Dom Kultury w Trzebini	Piotrowska Mirosława	członek	publiczny	Chrzanów
SEKTOR SPOŁECZNY I GOSPODARCZY					
8.	Stowarzyszenie Uczniowski Klub Sportowy „Regulice”	Bachowska – Kaszuba Izabela	członek	społeczny	Alwernia
9.	Stowarzyszenie Przyjaciół Regulic i Nieporazu	Gaweł Jarosław	członek	społeczny	Alwernia

Lokalna Strategia Rozwoju- LGD „Partnerstwo na Jurze”
Alwernia, Babice, Chrzanów, Libiąż, Trzebinia

10.	Stowarzyszenie Rodzina Kolpinga w Porębie Żegoty	Majchrowska Bogusława	członek	społeczny	Alwernia
11.	Osoba fizyczna	Braś Małgorzata	członek	społeczny	Trzebinia
12.	Stowarzyszenie Wspólnota Samorządowa Powiatu Chrzanowskiego	Uryga Andrzej	przewodniczący	społeczny	Chrzanów
13.	Osoba fizyczna	Pierzchała Wiesław	członek	społeczny	Trzebinia
14.	Osoba fizyczna	Pietrzyk Jadwiga	członek	społeczny	Chrzanów
15.	Zakład Usługowy Maciej Filipek	Filipek Maciej	zastępca przewodniczącego	gospodarczy	Chrzanów
16.	Patla Karolina	Patla Karolina	zastępca przewodniczącego	gospodarczy	Babice

Udział przedstawicieli poszczególnych sektorów wśród członków Rady LGD „Partnerstwo na Jurze” przedstawia się następująco:

- członkowie z sektora publicznego – 7 osób, co stanowi 44% wszystkich członków Rady;
- członkowie z sektora społecznego – 7 osób, co stanowi 44% wszystkich członków Rady;
- członkowie z sektora gospodarczego - 2 osoby, co stanowi 12% wszystkich członków Rady.

Udział członków sektora społecznego i gospodarczego wynosi 56%

Tabela 2e Skład Rady Lokalnej Grupy Działania „Partnerstwo na Jurze” na dzień 11.09.2013 rok

LP	CZŁONEK LGD	IMIĘ I NAZWISKO REPREZENTANTA	FUNKCJA	SEKTOR	GMINA
SEKTOR PUBLICZNY - GMINY					
1.	Gmina Libiąż	Głuch Jan	członek	publiczny	Libiąż
2.	Gmina Chrzanów	Komorowska Aldona	członek	publiczny	Chrzanów
3.	Gmina Alwernia	Kurzański Krzysztof	sekretarz	publiczny	Alwernia
4.	Gmina Trzebinia	Siemek Krystyna Barbara	członek	publiczny	Trzebinia
5.	Gmina Babice	Domin Wiesław	członek	publiczny	Babice
SEKTOR PUBLICZNY - INNE JEDNOSTKI					
6.	Powiatowy Urząd Pracy w Chrzanowie	Góralewicz Lidia	członek	publiczny	Chrzanów
7.	Powiatowy Młodzieżowy Dom Kultury w Trzebini	Piotrowska Mirosława	członek	publiczny	Chrzanów
SEKTOR SPOŁECZNY					
8.	Stowarzyszenie Uczniowski Klub Sportowy „Regulice”	Bachowska – Kaszuba Izabela	członek	społeczny	Alwernia
9.	Stowarzyszenie Przyjaciół Regulic i Nieporazu	Gaweł Jarosław	członek	społeczny	Alwernia
10.	Stowarzyszenie Rodzina Kolpinga w Porębie Żegoty	Majchrowska Bogusława	członek	społeczny	Alwernia
11.	Osoba fizyczna	Braś Małgorzata	członek	społeczny	Trzebinia
12.	Stowarzyszenie Wspólnota Samorządowa Powiatu Chrzanowskiego	Uryga Andrzej	przewodniczący	społeczny	Chrzanów
13.	Osoba fizyczna	Pietrzyk Jadwiga	członek	społeczny	Chrzanów
14.	Osoba fizyczna	Patla Karolina	zastępca przewodniczącego	społeczny	Babice
SEKTOR GOSPODARCZY					
15.	Zakład Usługowy Maciej Filipek	Filipek Maciej	zastępca przewodniczącego	gospodarczy	Chrzanów
16.	Motel „LECH” Leszek Kukła	Kukła Leszek	członek	gospodarczy	Trzebinia

Udział przedstawicieli poszczególnych sektorów wśród członków Rady LGD „Partnerstwo na Jurze” przedstawia się następująco:

- członkowie z sektora publicznego – 7 osób, co stanowi 43,75% wszystkich członków Rady;

- członkowie z sektora społecznego – 7 osób, co stanowi 43,75% wszystkich członków Rady;
 - członkowie z sektora gospodarczego - 2 osoby, co stanowi 12,50% wszystkich członków Rady.
- Udział członków sektora społecznego i gospodarczego wynosi 56%.**

Tabela 2f Skład Rady Lokalnej Grupy Działania „Partnerstwo na Jurze” na dzień 30.06.2015 rok

LP	CZŁONEK LGD	IMIĘ I NAZWISKO REPREZENTANTA	FUNKCJA	SEKTOR	GMINA
SEKTOR PUBLICZNY - GMINY					
1.	Gmina Libiąż	Głuch Jan	członek	publiczny	Libiąż
2.	Gmina Chrzanów	Jopek Bożena	członek	publiczny	Chrzanów
3.	Gmina Alwernia	Kurzański Krzysztof	sekretarz	publiczny	Alwernia
4.	Gmina Trzebinia	Siemek Krystyna Barbara	członek	publiczny	Trzebinia
5.	Gmina Babice	Domin Wiesław	członek	publiczny	Babice
SEKTOR PUBLICZNY - INNE JEDNOSTKI					
6.	Powiatowy Urząd Pracy w Chrzanowie	Góralewicz Lidia	członek	publiczny	Chrzanów
7.	Powiatowy Młodzieżowy Dom Kultury w Trzebini	Piotrowska Mirosława	członek	publiczny	Chrzanów
SEKTOR SPOŁECZNY					
8.	Stowarzyszenie Uczniowski Klub Sportowy „Regulice”	Bachowska – Kaszuba Izabela	członek	społeczny	Alwernia
9.	Stowarzyszenie Przyjaciół Regulic i Nieporazu	Gaweł Jarosław	członek	społeczny	Alwernia
10.	Stowarzyszenie Rodzina Kolpinga w Porębie Żegoty	Majchrowska Bogusława	członek	społeczny	Alwernia
11.	Osoba fizyczna	Braś Małgorzata	członek	społeczny	Trzebinia
12.	Stowarzyszenie Wspólnota Samorządowa Powiatu Chrzanowskiego	Uryga Andrzej	przewodniczący	społeczny	Chrzanów
13.	Osoba fizyczna	Pietrzyk Jadwiga	członek	społeczny	Chrzanów
14.	Osoba fizyczna	Patla Karolina	zastępca przewodniczącego	społeczny	Babice
SEKTOR GOSPODARCZY					
15.	Zakład Usługowy Maciej Filipek	Filipek Maciej	zastępca przewodniczącego	gospodarczy	Chrzanów
16.	Motel „LECH” Leszek Kukła	Kukła Leszek	członek	gospodarczy	Trzebinia

Udział przedstawicieli poszczególnych sektorów wśród członków Rady LGD „Partnerstwo na Jurze” przedstawia się następująco:

- członkowie z sektora publicznego – 7 osób, co stanowi 43,75% wszystkich członków Rady;
- członkowie z sektora społecznego – 7 osób, co stanowi 43,75% wszystkich członków Rady;
- członkowie z sektora gospodarczego - 2 osoby, co stanowi 12,50% wszystkich członków Rady.

Udział członków sektora społecznego i gospodarczego wynosi 56%.

Dokumenty potwierdzające fakt reprezentowania podmiotów należących do odpowiednich sektorów, są załączone do wniosku o wybór LGD do realizacji LSR. Każda z gmin ma w Radzie swojego reprezentanta i żaden z członków Rady nie łączy swojej funkcji z funkcją w Zarządzie ani w Komisji Rewizyjnej, zgodnie z § 7 ust. 3 statutu Stowarzyszenia.

5) zasady i procedury funkcjonowania LGD oraz organu decyzyjnego

Stowarzyszenie Lokalna Grupa Działania „ Partnerstwo na Jurze” działa na postawie przepisów:

- Ustawy z dnia 7 marca 2007r. o wspieraniu rozwoju obszarów wiejskich z udziałem środków Europejskiego Funduszu Rolnego na rzecz Rozwoju Obszarów Wiejskich (Dz. U. Nr 64, poz. 427 z 2007 r.) z późniejszymi zmianami
- Ustawy z dnia 7 kwietnia 1989r. Prawo o stowarzyszeniach (Dz. U. z 2001 r. Nr 79, poz. 855) z późniejszymi zmianami;
- Rozporządzenia Rady (WE) nr 1698/2005 z dnia 20 września 2005 roku w sprawie wsparcia Rozwoju obszarów wiejskich przez Europejski Fundusz Rolny na rzecz Rozwoju Obszarów Wiejskich (Dz. Urz. UE I277 z 21.10.2005 r. str.1), z późniejszymi zmianami
- Rozporządzenie Ministra Rolnictwa i Rozwoju Wsi z dnia 8 lipca 2008 r. w sprawie szczegółowych warunków i trybu przyznawania oraz wypłaty pomocy finansowej w ramach działania „Wdrażanie lokalnych strategii rozwoju” objętego Programem Rozwoju Obszarów Wiejskich na lata 2007 – 2013 (z późniejszymi zmianami).
- Rozporządzenie Ministra Rolnictwa i Rozwoju Wsi z dnia 23 maja 2008 r. w sprawie szczegółowych warunków i trybu przyznawanie pomocy finansowej w ramach działania "Funkcjonowanie lokalnej grupy działania" objętego Programem Rozwoju Obszarów Wiejskich na lata 2007-2013 z późniejszymi zmianami
- Rozporządzenie Ministra Rolnictwa i Rozwoju Wsi z dnia 25 czerwca 2008 r. w sprawie szczegółowych warunków i trybu przyznawania oraz wypłaty pomocy finansowej w ramach działania "Wdrażanie projektów współpracy" objętego Programem Rozwoju Obszarów Wiejskich na lata 2007- 2013 z późniejszymi zmianami
- Statutu Stowarzyszenia.

Sposób funkcjonowania stowarzyszenia określony jest w zapisach statutowych , wg których władzami stowarzyszenia są:

- 1) Walne Zebranie Stowarzyszenia
- 2) Zarząd
- 3) Rada
- 4) Komisja Rewizyjna.

Najwyższą władzą Stowarzyszenia jest Walne Zebranie Członków, do kompetencji którego należy:

- 1) Uchwalanie Statutu Stowarzyszenia oraz uchwalanie zmian w jego zapisach;
- 2) Uchwalanie kierunków i programów działania Stowarzyszenia;
- 3) Zatwierdzanie regulaminów Zarządu, Komisji Rewizyjnej i Rady;
- 4) Rozpatrywanie i przyjmowanie sprawozdań Zarządu i Komisji Rewizyjnej oraz Rady;
- 5) Rozpatrywanie wniosków i wyrażanie zgody na nabycie, obciążenie i zbycie nieruchomości Stowarzyszenia;
- 6) Ocena działalności Zarządu (w tym zatwierdzenie sprawozdania finansowego z działalności), Komisji Rewizyjnej oraz Rady;
- 7) Rozpatrywanie odwołań od uchwał Zarządu;
- 8) Ustalanie wysokości składek członkowskich;
- 9) Uchwalanie na wniosek Komisji Rewizyjnej absolutorium dla Zarządu Stowarzyszenia;
- 10) Wybór i odwołanie członków Zarządu, Rady i Komisji Rewizyjnej;
- 11) Podejmowanie uchwał o rozwiązaniu Stowarzyszenia i przeznaczeniu jego majątku;
- 12) Rozpatrywanie i rozstrzyganie innych spraw wniesionych pod obrady Walnego Zebrania Stowarzyszenia lub zastrzeżonych statutem do jego kompetencji.

Kompetencje Zarządu Stowarzyszenia „ Partnerstwo na Jurze ” zostały ujęte w statucie - § 14. Do kompetencji Zarządu należy:

- 1) Reprezentowanie Stowarzyszenia na zewnątrz;
- 2) Wykonywanie uchwał Walnego Zebrania Stowarzyszenia oraz kierowanie bieżącą działalnością Stowarzyszenia;
- 3) Uchwalanie okresowych planów działania i preliminarzy budżetowych;
- 4) Powoływanie i rozwiązywanie komisji problemowych;
- 5) Przyjmowanie i odwoływanie członków;
- 6) Zarządzanie majątkiem i funduszami Stowarzyszenia zgodnie z obowiązującymi przepisami;
- 7) Składanie sprawozdań z działalności Stowarzyszenia;
- 8) Powoływanie i odwoływanie kierownika biura Stowarzyszenia oraz zatrudnianie innych pracowników tego biura;
- 9) Ustalanie wielkości zatrudnienia i zasad wynagradzania pracowników biura Stowarzyszenia;
- 10) Ustalanie regulaminu biura;
- 11) Opracowanie Lokalnej Strategii Rozwoju oraz innych wymaganych przepisami PROW dokumentów celem przystąpienia do konkursu na realizację Lokalnej Strategii Rozwoju;
- 12) Opracowanie wniosków i innych dokumentów w celu pozyskiwania zewnętrznych środków finansowych na realizację celów statutowych.

Ustawa z dnia 7 marca 2007 roku wskazuje, iż w stowarzyszeniu będącym Lokalną Grupą Działania nastąpić musi rozdział funkcji i obowiązków pomiędzy Zarządem Stowarzyszenia, który pełni funkcję zarządzającą dla całości działań LGD, a Radą, która jako ciało decyzyjne przejmuje na siebie obowiązek wyboru operacji zgodnie z art. 62 ust. 4 rozporządzenia nr 1698/2005. Jak widać z wyżej przytoczonego fragmentu statutu stowarzyszenia LGD, żaden z zapisów dotyczących działania Zarządu nie przewiduje działania przypisanego ustawowo Radzie LGD. Zarząd kieruje bieżącą działalnością LGD i wspomaga działanie biura LGD. Opis kwalifikacji pracowników, zasady ich naboru i warunki lokalowe biura LGD opisano w załącznikach do wniosku o wybór LGD.

Rada działa w oparciu o przyjęty przez Walne Zebranie Członków „Regulamin Rady LGD Partnerstwo na Jurze”, będący załącznikiem do LSR.

Komisja Rewizyjna jest organem kontrolującym całokształt działalności Stowarzyszenia.

Nie można być pracownikiem LGD i członkiem Rady. Nie można być jednocześnie członkiem Rady, Zarządu lub Komisji Rewizyjnej.

6) kwalifikacje i doświadczenie osób wchodzących w skład organu decyzyjnego

Spośród 20 członków Rady:

- 10 osób posiada udokumentowaną wiedzę z zakresu rozwoju obszarów wiejskich i podejścia Leader;
- 14 osób to osoby zameldowane na pobyt stały, na obszarze objętym LSR, przez okres co najmniej 3 lat;
- 15 osób posiada udokumentowane doświadczenie w zakresie realizacji operacji lub projektów związanych z rozwojem obszarów wiejskich współfinansowanych ze środków pochodzących z budżetu Unii Europejskiej;
- 1 osoba posiada udokumentowaną znajomość co najmniej jednego języka roboczego Unii Europejskiej (angielski, francuski lub niemiecki) w stopniu umożliwiającym swobodne porozumiewanie się.

Szczegółowe informacje o kwalifikacjach i doświadczeniu osób wchodzących w skład organu decyzyjnego zawarto w załączniku nr 11 do wniosku o wybór lokalnej grupy działania (LGD) do realizacji lokalnej strategii rozwoju (LSR) w ramach PROW 2007-2013.

Na dzień 11.09.2013 spośród 16 członków Rady:

- 16 osób posiada udokumentowaną wiedzę z zakresu rozwoju obszarów wiejskich i podejścia Leader;
- 16 osób to osoby zameldowane na pobyt stały, na obszarze objętym LSR, przez okres co najmniej 3 lat;
- 13 osób posiada udokumentowane doświadczenie w zakresie realizacji operacji lub projektów związanych z rozwojem obszarów wiejskich współfinansowanych ze środków pochodzących z budżetu Unii Europejskiej;
- 16 osób zna co najmniej jeden język roboczy Unii Europejskiej (angielski, francuski lub niemiecki) w stopniu umożliwiającym swobodne porozumiewanie

się z czego dwie osoby posiadają udokumentowaną znajomość co najmniej jednego języka roboczego Unii Europejskiej (angielski, francuski lub niemiecki) w stopniu umożliwiającym swobodne porozumiewanie się.

7) doświadczenie LGD i członków LGD albo jej partnerów w realizacji operacji

Członkowie LGD mają bogate doświadczenie w realizacji operacji dzięki wykonaniu wielu projektów zrealizowanych na obszarach wiejskich gmin należących do stowarzyszenia „Partnerstwo na Jurze”. Są to projekty obejmujące bardzo różne dziedziny, zarówno zgodne z działaniami w Osi 3 i 4 PROW, jak i inne projekty zrealizowane na obszarach wiejskich, np. związane z edukacją dla wszystkich grup społecznych, doksztalaniem nauczycieli, edukacją nt. przedsiębiorczości, problemami wykluczenia społecznego czy pobudzania aktywności społecznej.

Działaniami związanymi z kultywowaniem zwyczajów i tradycji lokalnych, rozwojem turystyki zajmuje się m. in. Stowarzyszenie Sympatyków Babic „Impuls”, Stowarzyszenie Przyjaciół Regulic i Nieporazu oraz Chrzanowskie Stowarzyszenie Folklorystyczne. Bardzo ważne działania tego stowarzyszenia wiążą się z projektami dotyczącymi przeciwdziałania bezrobociu i patologii społecznej. Problemami społecznymi zajmuje się również Stowarzyszenie Rodzina Kolpinga.

W partnerstwie wielu podmiotów udaje się zrealizować projekty takie jak np. projekt Lokalnego Ożywienia Gospodarczego.

LGD ma bogate doświadczenie w realizacji projektów i działań we wszystkich sferach pobudzenia społecznego:

- zrealizowała projekt przeciwdziałający bezrobociu „Potrzebni od zaraz” – przeszkolono i znaleziono pracę ponad 100 osobom.

- zrealizowała wiele projektów edukacyjnych dla dzieci i młodzieży m.in. przy cyklu edukacyjnym „szkoła pachnąca tradycją”

- zrealizowała projekty z kategorii ekonomii społecznej

- realizuje działania związane z ekologią

Wiele z tych projektów zrealizowanych zostało z udziałem środków europejskich oraz krajowych, (FIO, Fundacja Partnerstwo dla Środowiska, Fundacja Wspomagania Wsi, granty z Województwa Małopolskiego) a także przy wsparciu zagranicznych instytucji np. Międzynarodowego Dzieła Kolpinga z Kolonii (Niemcy).

Szczegółowe informacje o doświadczeniu członków LGD zawarto w załączniku nr 17 do wniosku o wybór lokalnej grupy działania (LGD) do realizacji lokalnej strategii rozwoju (LSR) w ramach PROW 2007-2013.

2. Opis obszaru objętego LSR wraz z uzasadnieniem jego wewnętrznej spójności.

1) wykaz gmin wchodzących w skład LGD albo będących jej partnerami

Tabela 3: Wykaz gmin wchodzących w skład LGD „Partnerstwo na Jurze”

Gmina	Powierzchnia w km ²	Typ gminy	Liczba mieszkańców*
Babice	54	wiejska	8856
Chrzanów	41	miejsko-wiejska	10038
Libiąż	57	miejsko-wiejska	23051
Trzebinia	106	miejsko-wiejska	34097
Alwernia	76	miejsko-wiejska	12673
Razem	334		88715

* liczba mieszkańców zameldowanych na dzień 31 XII 2006

Łączna liczba zameldowanych mieszkańców obszaru LGD na dzień 31 XII 2006 r. wyniosła 88 715 mieszkańców, czyli jest większa od 10 tys. i mniejsza od 150 tys. mieszkańców. Obszary gmin tworzące LGD przylegają do siebie w taki sposób, że obszar LGD znajduje się w jednym obrysie. Wszystkie gminy należą do powiatu chrzanowskiego.

2) uwarunkowania przestrzenne (mapa), geograficzne, przyrodnicze, historyczne i kulturowe

Dane wykorzystane do opracowania tego rozdziału pochodzą ze źródeł ogólnodostępnych w Internecie m.in. ze stron powiatu chrzanowskiego, stron www. gmin tworzących LGD, bazy danych regionalnych, ZSROW Obszarów Wiejskich Gmin Pogórnicych - Alwernia, Libiąż, Babice, Chrzanów oraz pracy I. Czubek- „Osobliwości przyrodniczo- kulturowe Ziemi Chrzanowskiej”.

Powierzchnia i położenie administracyjne oraz mapa

Obszar LGD „ Partnerstwo na Jurze” to 5 gmin, zlokalizowanych w zachodniej części województwa małopolskiego:

- Alwernia – graniczy z gminami Babice i Chrzanów, zajmuje wschodnią część obszaru LGD;
- Babice – graniczy ze trzema gminami obszaru: Alwernią, Chrzanowem i Libiążem, zajmuje południową część obszaru LGD;
- Chrzanów – graniczy z czterema gminami obszaru: Alwernią, Babicami, Libiążem i Trzebinią, zajmuje północną część obszaru LGD;
- Libiąż – graniczy z gminami Babice i Chrzanów, zajmuje zachodnią część obszaru LGD
- Trzebinia - położona we wschodniej części powiatu, graniczy z Chrzanowem i Alwernią .

Gminy Chrzanów i Libiąż łączą się z gminą Jaworzno (gmina miejska na prawach powiatu) należącą do województwa śląskiego. Od strony południowej obszar LGD” Partnerstwo na Jurze” graniczy z powiatem oświęcimskim

i na niewielkim odcinku z powiatem wadowickim (gmina Spytkowice). Strona wschodnia to sąsiedztwo powiatu krakowskiego (gm. Krzeszowice i Czernichów).

Obszar LGD ma bardzo dobre położenie oraz dobrą dostępność komunikacyjną. Leży pomiędzy dwoma miastami wojewódzkimi, Krakowem i Katowicami. Stolicą powiatu jest miasto Chrzanów, umiejscowione w odległości około 50 km na północny-zachód od Krakowa oraz około 30 km na wschód od aglomeracji górnośląskiej. Przez obszar LGD przebiega autostrada A-4 oraz równoległa do niej linia kolejowa. W niewielkiej odległości znajdują się 2 lotniska - 30 km od Chrzanowa położone są podkrakowskie Balice, a w odległości około 65 km znajdują się Pyrzowice.

Mapa 1. Powiat chrzanowski z gminami Alwernia, Babice, Chrzanów, Libiąż, Trzebinia

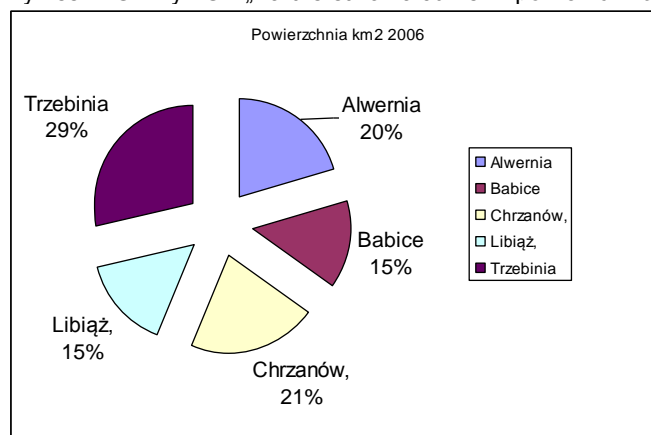


Tabela 4: Gminy LGD „Partnerstwo na Jurze” – powierzchnia, liczba sołectw i miejscowości

	LGD	Alwernia	Babice	Chrzanów	Libiąż	Trzebinia
Powierzchnia km ²	372	76	54	79	57	106
Ilość sołectw	35	10	7	5	2	10
Ilość miejscowości (łącznie z miastami)	37	11	7	6	3	11

BRD- 31. XII 2006

Wykres 1: Gminy LGD „Partnerstwo na Jurze” – powierzchnia



Położenie geograficzne i ukształtowanie terenu.

Obszar zlokalizowany jest w północno-zachodniej części województwa małopolskiego, na pograniczu Wyżyny Krakowsko-Częstochowskiej (gm. Alwernia, gm. Babice, południowa część gm. Chrzanów oraz gm. Trzebinia) i Wyżyny Śląskiej (północna i środkowa część gm. Libiąż oraz gm. Chrzanów, z historyczną najstarszą zabudową miasta Chrzanów) oraz u podnóża Karpat (południowa część gm. Libiąż, która leży w obrębie Kotliny Oświęcimskiej, wchodzącej w skład kotlin podkarpackich). Jest to teren nizinno-pagórkowaty; część południowa gmin: Babice i Libiąż oraz centralna część gminy Chrzanów – to teren nizinny; gmina Alwernia, północna część gmin: Babice i Libiąż oraz tereny wokół miasta Chrzanowa to tereny pagórkowate. Najwyższe wzniesienia na terenie obszaru LGD zlokalizowane są w gminie Chrzanów (Żelazowa - 363 m n.p.m.) oraz w gminie Libiąż (wzniesienie w obrębie Libiąża Małego – 337,5 m n.p.m., góra Grodzisko – 313,5 m n.p.m.).

Klimat

Przeważająca część obszaru objętego LSR leży w zasięgu klimatycznym Wyżyny Częstochowsko – Kieleckiej, z wpływami klimatu Kotliny Karpackich. Średnia roczna temperatura powietrza wynosi ok. 8°C. Ilość dni z pokrywą śnieżną waha się od 60 do nawet 100 w gm. Chrzanów i gm. Libiąż. Średnioroczne sumy opadów są uzależnione od wysokości n.p.m. i kształtują się od 700 do 900 mm. Przeważają wiatry słabe, wiejące z sektora zachodniego i wschodniego, co niestety w przypadku gm. Chrzanów jest dość niekorzystne ze względu na lokalizację na tym kierunku największych emitorów zanieczyszczeń. Dodatkowo przewaga wiatrów słabych (do 2 m/s), które stanowią 60,2% ogółu wiatrów wiejących w gm. Chrzanów, przy jednoczesnym 11,5% udziale ciszy sprawia, że przez ok. 95 dni w roku przewietrzanie miasta jest znacznie osłabione. Cecha charakterystyczną obszaru LGD „Partnerstwa na Jurze” jest dość częste występowanie mgieł, zwłaszcza w gm. Chrzanów i Babice, gdzie dodatkowo występowanie niskich inwersji termicznych, sprzyja koncentracji zanieczyszczeń powietrza w przyziemnej warstwie powietrza.

Gleby i lasy

Na obszarze LGD wstępują: gleby brunatne z dominującym podtypem gleb brunatnych właściwych wylugowanych, związane z występującymi w oderwanych kompleksach lessami (we wszystkich gminach obszaru); gleby bielcowe i pseudobielice wykształcone na lessach (we wszystkich gminach obszaru); mady zalegające w Dolinie Wisły i większych jej dopływów (Chechła i Płazanki); gleby piaszczyste i rędziny (północna i południowa część gminy Alwernia, gmina Libiąż); czarne ziemie (gmina Babice).

Cześć gleb na obszarze zagrożona jest erozją, szczególnie dotyczy to gleb powstałych na podkładzie lessowym, rędzin oraz gleb bielcowych. Niestety zanieczyszczone są one metalami ciężkimi i dla tego nie sprzyjają produkcji rolnej. Powierzchnia gleb pod uprawy jest niewielka, a w związku z dużym rozdrobnieniem działek rolnych, niską klasą bonitacyjną i przesuszeniem gleb, staje się to nieopłacalne. Stan gospodarstw, jeśli chodzi o ich wielkość przedstawia poniższa tabelka.

Tabela 5: Gospodarstwa rolne na obszarze LGD „Partnerstwo na Jurze”

	LGD	Alwernia	Babice	Chrzanów	Libiąż	Trzebinia
ilość gospodarstw	15157	2 637	1 798	3 562	2 624	4 536
do 1 ha	11923	1 484	1 169	3 038	2 185	4 047
1-2 ha	2330	749	433	378	364	406
2-5 ha	806	366	182	123	73	62
5-10 ha	70	32	10	12	0	16
10-15 ha	0	0	0	0	0	0
15-20 ha	0	0	0	0	0	0
20-50 ha	5	0	0	5	0	0
50-100 ha	0	0	0	0	0	0
powyżej 100 ha	0	0	0	0	0	0
ogółem	1391141	373 097	234 615	278 831	196 785	307 813
użytki rolne	1190520	330 485	197 233	240 639	173 154	249 009
łąki i pastwiska	237195	67 213	45 368	34 374	63 909	26 331
grunty orne	933851	257 743	149 952	201 489	107 156	217 511

Dane – Powszechny Spis Rolny 2002 r.

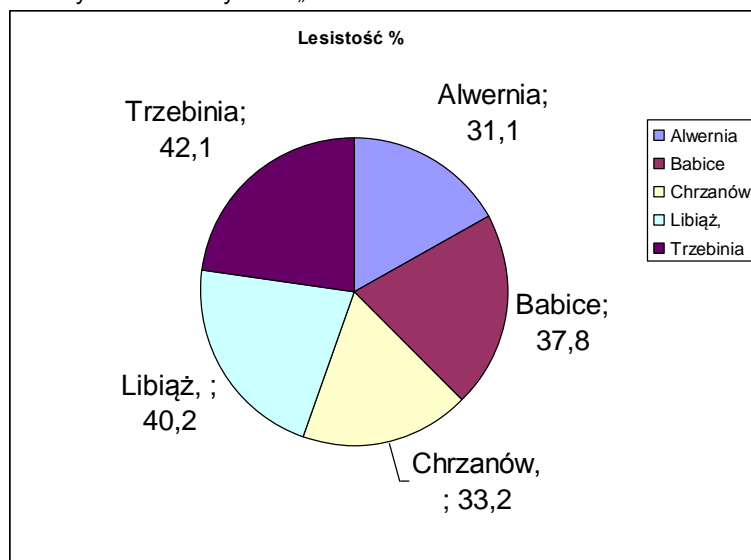
Las spełnia funkcje produkcyjne oraz różnorodne funkcje pozaprodukcyjne, w tym przede wszystkim przyrodnicze oraz rekreacyjne i turystyczne. Las wywiera szczególnie korzystny wpływ na klimat lokalny, pełni funkcje ochronną w stosunku do gleb, jest regulatorem stosunków wodnych, współtworzy krajobraz przyrodniczy. Drzewostany są siedliskiem wielu gatunków flory i fauny, gdzie indziej niespotykanej. Lasy stanowią naturalny filtr biologiczny dla zanieczyszczeń, dostarczają wrażeń estetycznych w obcowaniu z naturą.

Tabela 6: Lasy i lesistość na obszarze LGD „Partnerstwo na Jurze”

	LGD	Alwernia	Babice	Chrzanów	Libiąż,	Trzebinia
lasy ogółem ha	13759,5	2 355,90	2 040,20	2 692,00	2 293,70	4 433,70
lesistość %	36,88	31,1	37,8	33,2	40,2	42,1

BRD-2006

Wykres 2: Gminy LGD „Partnerstwo na Jurze” – lesistość



Lesistość w poszczególnych gminach jest stosunkowo duża, jak widać największą posiada gmina Trzebinia. Lesistość całego obszaru wynosząca około 35% jest również znacznie wyższa od lesistości województwa małopolskiego - 28,5% czy obszaru Polski wiejskiej - 29,55%.

Bogactwa naturalne

Obszar LGD „Partnerstwo na Jurze” jest niezwykle zasobny w surowce mineralne. Występują tutaj wapień, margle, melafiry, kruszywa naturalne (piaski i żwiry), surowce ilaste, rudy cynku i ołowiu, kadm, siarka, srebro, tal, dolomity, kamienie drogowe i budowlane, dolomity oraz najliczniejszy węgiel kamienny. Bogactwa naturalne poszczególnych gmin zostały opisane poniżej.

Gmina Alwernia:

- wapień - na terenie gminy znajdują się dwa udokumentowane złoża wapieni: triasowe wapień przeznaczone dla potrzeb przemysłu cementowego „Grzmiączka” (złożo nieeksploatowane z uwagi na niekorzystne warunki geologiczno-górnictwa i brak bliskiego miejsca zbytu surowca) i boczne wapień jurajskie „Mirów”;

- melafiry - na obszarze gminy znajdują się dwa udokumentowane złoża tego surowca: „Regulice” oraz „Poręba Żegoty”, które znajduje się w obrębie Rudniańskiego Parku Krajobrazowego;

- kruszywa naturalne - reprezentowane przez piaski i żwiry rzeczne, piaski wodnolodowcowe i piaski eoliczne;

- surowce ilaste - reprezentowane wyłącznie przez gliny zwałowe. Wytypowane zostały trzy obszary perspektywiczne: obszar nr I w rejonie Nieporazu (eksploatacja jest możliwa tylko na niewielkiej części), obszar nr VI w miejscowości Kopaniny (eksploatacja niemożliwa ze względu na położenie na terenie Rudniańskiego Parku Krajobrazowego) i obszar nr IX położony na południe od Brodeł (orientacyjne zasoby 200 tys. m³, możliwość eksploatacji). Obszary te były eksploatowane przez okoliczną ludność w celu pozyskania surowca do wyrobu cegły i celów garncarskich, na terenach tych znajdują się stare gliniarki.

Gmina Babice

Do podstawowych bogactw gminy można zaliczyć złoża węgla kamiennego, którego wydobycie prowadzi się aktualnie w kopalni „Janina” w Libiążu. Większość obszaru gminy, oprócz jej części południowej, objęta jest zasięgiem złoża „Wisła I – Wisła II”, fragment wschodni – zasięgiem złoża „Wisła Północ”. Największe znaczenie wśród surowców pospolitych mają kruszywa naturalne występujące w Dolinie Wisły, w podłożu niskiej terasy oraz starorzeczach. Ich wydobycie prowadzone jest metodą basenową w Rozkochowie, Jankowicach i Smolicach. Surowcem o mniejszym znaczeniu i perspektywach wydobycia z uwagi na lokalizację, są piaski podsadzkowe. Udokumentowane zasoby obejmują wydmy piaszczyste (Babice), duże obszary gruntów rolnych, objętych ochroną przed wyłączeniem z użytkowania rolniczego (Babice-Olszyny) oraz fragmenty terenów leśnych (Wygielzów – surowce skaleniowe).

Gmina Chrzanów

Spośród wszystkich gmin obszaru jest najbardziej zasobna w bogactwa naturalne. W 2003 r. została przyjęta przez Ministra Środowiska dokumentacja złoża węgla kamiennego „Byczyna” na wniosek Zakładu Górniczo-Energetycznego „Sobieski Jaworzno III” w Jaworznie. Złoże zlokalizowane jest w gminie Chrzanów. Inne bogactwa naturalne tej gminy to: dolomity triasowe, dolomity z wapieniami, wapień gogoliński, wapień, dolomity i margle dolomityczne, rudy cynku i ołowiu, kruszywa naturalne (piasek budowlany).

Obszary górnicze i zakłady eksploatujące złoża kopalin na terenie gminy Chrzanów:

- Kopalnia i Prażalnia Dolomitu „Żelazowa” SA - dolomity triasowe, z wapieniami, wapień gogoliński;
- Zakład Wapienniczy w Płazie - wapień, dolomity, margle dolomityczne;
- ZG „Trzebionka” - rudy cynku i ołowiu;
- Przedsiębiorstwo Budowlano - Usługowe „BUD-LAS” Sp. z o.o. - kruszywa naturalne (piasek budowlany);
- Zakład Górniczo - Energetyczny „Sobieski Jaworzno III” - węgiel kamienny.

Gmina Libiąż

Na terenie gminy występują następujące rodzaje kopalin użytecznych:

- węgiel kamienny - eksploatowany są przez Zakład Górniczo-Energetyczny „Janina” Sp. z o.o. (KWK „Janina”). Do 2015 roku w zasięgu eksploatacji górniczej znajdzie się około 75 % powierzchni obszaru górniczego, czyli około 45 km². Stan rozpoznania złóż wskazuje, że przy założonym średnim wydobywaniu, żywotność kopalni „Janina” wynieść może około 70 lat.

- dolomity triasowe - eksploatowane są w Kopalni Odkrywkowej Dolomitu „Libiąż” prowadzonej przez Przedsiębiorstwo Produkcyjno-Handlowe „Dolomit” Sp. z o.o. z/s w Krakowie. Eksploatowane złoża stanowią dolomity diploporowe do produkcji bloków oraz dolomity kruszonośne i częściowo diploporowe do produkcji kamienia łamanego. Ponadto na terenie gminy Libiąż, na północ od Kosówki, znajduje się drugie dokumentowane złoża dolomitów triasowych Libiąż-Wielki, które nie jest eksploatowane. Powierzchnia złoża wynosi około 10 ha, zasoby 17810 tys. ton, a miąższość około 67,7 m.

- piaski oraz żwiry i pospółki - występują w południowo-wschodniej części gminy przy granicy z Babicami. Piasek eksploatowany był piaskowni w okolicy wsi Ziajki i ze złoża „Żarki”. Perspektywny obszar występowania piasków rzecznych i wodnolodowcowych znajduje się w południowo-wschodniej części gminy na terenie lasów. Złoża piasku występują praktycznie na powierzchni, pod około 10 cm nadkładem gleby. Innym surowcem są żwiry i pospółki związane z doliną rzeki Wisły w południowej części gminy.

Gmina Trzebinia

Współczesna baza zasobów mineralnych gminy Trzebinia jest znacznie uboższa niż dawniej, na skutek ograniczenia możliwości eksploatacji przez zapisy miejscowego planu zagospodarowania przestrzennego:

- Węgiel kamienny - obszar Kopalni Węgla Kamiennego Siersza liczył 40,3 km². Eksploatowano w niej głównie pokłady z warstw łaziskich. Węgiel z tych pokładów był stosunkowo niskokaloryczny i wykazywał wysoką zawartość siarki (2-5%) oraz popiołu (4-40%) (M. Nieć i in., 2002);

- rudy cynku i ołowiu - eksploatacja prowadzona jest przez Zakłady Górnicze Trzebionka, w złożu Balin– Trzebionka, którego główna część znajduje się poza obszarem gminy;

- dolomity kruszonośne - eksploatowane w dwóch udostępnionych szybach przez kopalnie „Włodzimierz” i „Andrzej”. Dolomity okruszcowane są w postaci sfalerytu (ZnS), galeny (PbS), piryty (FeS₂). Rudom tym towarzyszą śladowe ilości kadmu, srebra, talu, arsenu i germanu;

- piaski fluwioglacjalne - są to piaski średnio i drobnoziarniste, udział frakcji 0,1-2 mm wynosi od 93 do 95%. Dawniej były one wykorzystywane w kopalniach węgla kamiennego jako podsadzka, a obecnie służą w budownictwie.

Rzeki i zbiorniki wodne oraz ich stan czystości.

Obszar gmin LGD „Partnerstwa na Jurze” należy do zlewni Wisły, a głównym ciekim większości z nich jest rzeka Chechło (za wyjątkiem gm. Alwernia).

Wody powierzchniowe

Gmina Alwernia - południową granicą gminy jest rzeka Wisła. Bezpośrednio odwadnia ona część wsi Okleśna, Źródła i Podłęże. Pozostałe ciek wodne to: Rudno, Regulka (Potok Regulicki), Kwaczała, Włosienka, Brodlanka. Obszar gminy leży całkowicie w dorzeczu Wisły, która w tym rejonie tworzy dwa starorzecza, z których jedno znajduje się w granicach gminy. Większe zbiorniki wodne to zbiornik retencyjno-rekreacyjny „Skowronek” koło Alwerni na potoku Brodła i stawy rybne koło Poręby Żegoty i Regulic. Powszechnie spotykane są źródła. Duże obszary źródłiskowe znajdują się w Kwaczale i koło wsi Źródła nad Wisłą. Na terenie gminy znajduje się siedem ujęć wód jurajskich.

Gmina Babice - obszar gminy Babice jest ubogi w wody powierzchniowe. Teren gminy znajduje się w obrębie bezpośredniej zlewni Wisły. Jedynym większym jej dopływem jest potok Chechło, stanowiący zachodnią granicę gminy. Obszar gminy charakteryzuje deszczowo – śnieżno - gruntowy reżim zasilania, o znacznym udziale zasilania gruntowego. Występują tu znaczne wahania wodostanów, w tym gwałtowne wezbrania wywołane przez opady nawalne, powodujące znaczne szkody, zwłaszcza wskutek erozji liniowej i powierzchniowej gleb. Największym pod względem powierzchni jest Staw Ostrówek, a także znajdujące się w starorzeczu Wisły Jezioro Długie i Jezioro Okrągłe. Również w Olszynach istnieją dwa większe zbiorniki wodne, a w dolince na stoku Żelatowej w Zagórze niewielki sztuczny zbiornik wodny. Do mniejszych naturalnych cieków wodnych, uchodzących do Wisły, należą potoki – Olszyński (płynący od Babic, przez Olszyny i część Jankowic), Jankowicki (wyływający z Kamionki w gminie Alwernia i płynący przez Włosień, Olszyny i Jankowice) oraz Żabieniec (mający swe źródło w Kwaczale w gminie Alwernia i płynący przez Rozkochów do Wisły).

Gmina Chrzanów - głównymi ciekami wodnymi w gminie Chrzanów są:

- Chechło - długość cieku na terenie gminy: 8,8 km;
- Kanał Matylda - długość cieku na terenie gminy: 8,0 km;
- Luszówka - długość cieku na terenie gminy: 6,2 km;
- Łużnik - długość cieku na terenie gminy: 3,5 km;
- Wodna - długość cieku na terenie gminy: 3,2 km;
- Płazianka - długość cieku na terenie gminy: 2,8 km;

- Ropa - długość ciek na terenie gminy: 1,0 km (na granicy gmin Chrzanów i Trzebinia);
- Starzynianka - długość ciek na terenie gminy: 0,4 km;
- dopływ spod Simoty.

Ważniejsze zbiorniki wodne na terenie gminy to: akwen Groble - 4 o pow. 20 ha, (rybny), akwen Kościelec (rybny), staw w Luszowicach (rekreacyjny), staw przy ul. Polnej (rybny). Na granicy gmin Chrzanów i Trzebinia, na potoku Chechło zlokalizowany jest zbiornik retencyjny Chechło. Przeznaczenie tego zbiornika to: retencja dla przemysłu, wyrównanie odpływu, ochrona powodziowa, rekreacja.

Gmina Libiąż - lokalną sieć hydrograficzną stanowią tu rzeka Chechło (dopływ Wisły), która jest jednocześnie wschodnią granicą gminy i potok Gromiecki (dopływ Wisły). W północnej części gminy występują niewielkie ciek wodne należące do zlewni Przemszy (kanał Matylda). Na terenie gminy przebiega granica administracyjna RZGW Kraków i Gliwice. Rzeka Wisła stanowi południową granicę gminy, płynie w korycie uregulowanym tworzącym liczne zakola. Dolina rzeki jest na przeważającym obszarze wolna od zabudowań, wyjątek stanowią: Gromiec, Ziajki i Przedłęzie. Rzeka Chechło stanowi wschodnią granicę gminy. Jest uregulowana od ujścia do Wisły w górę, około 1,8 km, dno umocnione jest narzutem kamiennym, natomiast skarpy płytami betonowo - ażurowymi. Koryto tworzy znaczne ilości zakoli, które są naturalnie poszerzone i pogłębione. W okolicach Libiąża występują podmokłe obszary zlokalizowane w obniżeniach terenowych, w poeksploatacyjnych nieckach osiadania. Oprócz cieków naturalnych na terenie gminy znajdują się również kanały odprowadzające wody dołowe ze złóż „Ruch I” i z „Ruch II” Kopalni „Janina”. Na terenie gminy występują również liczne, ale niewielkie i płytkie zbiorniki wód powierzchniowych, z których część jest użytkowana rekreacyjnie: stawy rybne Libiąż - Szyjki, staw rybny przy ulicy Dąbrowskiego, staw rybny przy ulicy Waryńskiego, stawy w rejonie miejscowości Żarki - Ziajki.

Gmina Trzebinia - obszar gminy Trzebinia jest odwadniany przez dopływy Białej Przemszy, Chechła i Rudawy. Przeważająca część gminy należy do zlewni Chechła. Na rzece tej w pobliżu Piły Kościeleckiej utworzono zbiornik rekreacyjny Chechło. Najdłuższą rzeką na obszarze miasta i gminy jest Kozi Bród, dopływ Białej Przemszy. Ma on około 10 km długości. Na południowy wschód od Czyżówki na Kozim Brodzie utworzony jest zbiornik retencyjny dla Elektrowni „Siersza”. Kozi Bród jest częściowo uregulowany, a jego koryto rejonie miasta Trzebinia (osiedla Gaj) jest przesunięte w stosunku do pierwotnego położenia. Podobnie ciek Jaworznik – prawobrzeżny dopływ Koziego Brodu – ma sztuczne koryto, utworzone w trakcie eksploatacji złoża piasku podsadzkowego „Siersza-Misiury”. Obydwa koryta są częściowo uszczelnione płytami betonowymi. Położony w samym centrum Trzebini akwen „Balaton” znajduje się w nieczynnym wyrobisku kamieniołomu. Lustro wody o pierwszej klasie czystości obejmuje powierzchnię ok. 3 ha. i sięga głębokości średnio 9,5 m. Wody Balatonu zasilane są podziemnymi źródłami.

Obszary chronione – parki krajobrazowe

Rudniański Park Krajobrazowy (5.680 ha) położony jest w obrębie 3 gmin: Alwernia, Czernichów i Krzeszowice Na terenie gminy Alwernia zajmuje powierzchnię 3 344 ha, co wynosi 44,4% obszaru gminy. W jego obrębie znajdują się cenne pod kątem przyrody i krajobrazu tereny, na których utworzono dwa rezerваты: Kajasówka i Dolina Potoku Rudno. Ponadto w Rudniańskim PK ustanowiono

31 pomników przyrody, w tym np. park dworski w Porębie Żegoty, aleję zabytkową przy klasztorze Bernardynów w Alwerni i dwa pomniki przyrody nieożywionej - Skałki Gaudynowskie w miejscowości Brodła i skałki wraz z kamieniołomem w Rusocicach. Z zabytków występujących na terenie Parku należy wymienić: klasztor bernardynów w Alwerni, kościół w Porębie Żegoty, ruiny założeń pałacowo- dworskich w Porębie Żegoty i Mirowie, zabytkowa zabudowa domami podcieniowymi rynku w Alwerni. Poza terenami szczególnie chronionymi występują tu obszary równie interesujące, np. Las Orlej z nieczynnym kamieniołomem, Czarny Las, kompleksy leśne między Kamieniem a Kwaczałą. Występuje tu ponadto jedno stanowisko dokumentacyjne - odsłonięcie geologiczne we wsi Podłęże oraz planuje się utworzenie użytku ekologicznego „Ostoja Bobrów na Rudnie” między Rybną i Brodłami.

Tenczyński Park Krajobrazowy (14.046 ha) został utworzony na terenie gmin: Alwernia, Babice, Chrzanów, Kraków, Krzeszowice, Liszki, Trzebinia, Wielka Wieś i Zabierzów. Na terenie gminy Alwernia park zajmuje obszar 1250,5 ha, co stanowi 16,61% powierzchni gminy. Obejmuje on m.in. Garb Tenczyński i Puszcę Dulowską. W obrębie tego parku utworzono 5 rezerwatów przyrody: rez. Dolina Mnikowska, rez. Skała Kmity, rez. Zimny Dół, rez. Bukowica, rez. Lipowiec – dwa ostatnie objęte są niniejszą LSR. Tenczyński Park Krajobrazowy cechuje się wybitną różnorodnością biologiczną, o czym decydują w dużym stopniu bogactwo oraz zróżnicowanie geobotaniczne i ekologiczne flory i zbiorowisk roślinnych (bogactwo florystyczne i zróżnicowanie ekologiczne flory należy ocenić jako wybitne w skali regionalnej i ogólnokrajowej). Występują tu również użytki ekologiczne: Stanowisko Lillii Złotogłów na Garbie Tenczyńskim - pow. 3,57 ha, użytek położony w kompleksie leśnym pomiędzy Kleszczowem i Kochanowem. Przedmiotem ochrony są bardzo liczne stanowiska lillii złotogłów rosnące w otoczeniu wychodni wapiennych i lasu bukowego.

Tabela 7: Obszary chronione na obszarze LGD „Partnerstwo na Jurze”

Obszary prawnie chronione	LGD	Alwernia	Babice	Chrzanów	Libiąż	Trzebinia
Obszary prawnie chronione ogółem ha	8876,9	4 654,20	537,7	643,9	0	3 041,10
parki narodowe	0				0	
rezerваты	68,5	27,2	34,1		0	7,2
parki krajobrazowe	8469,9	4 654,20	537,7	643,9	0	2 634,10

Jak pokazuje tabela poniżej dysproporcja między obszarem LGD pod względem obszaru chronionego, a innymi powiatami województwa małopolskiego, który często jest wykorzystywany do rekreacji i spędzania wolnego czasu, jest bardzo duża.

Tabela 8: Obszary prawnie chronione – wybrane powiaty województwa małopolskiego

Powiat	LGD	Brzeski	Bocheński	Krakowski	Miechowski	Olkuski
Obszar prawnie chroniony	8876,9	44 110,7	36 252,7	37 932,9	58 427,6	20 357,8

Zanieczyszczenia środowiska

Na większości terenów Obszaru brak infrastruktury sanitarnej, występuje mniej lub bardziej nasilone zjawisko skażenia gleby, powietrza oraz wód gruntowych – w części z powodu chemizacji upraw rolnych, z powodu wypuszczania ścieków domowych i gospodarczych bezpośrednio do gruntu, w części na skutek prac kopalnianych, związanych z wydobywaniem węgla kamiennego, w części na skutek nawiewania zanieczyszczeń przemysłowych z Górnego Śląska i Zakładu Chemicznego „Alwernia”, a w dużej mierze z powodu niskiej emisji zanieczyszczeń z palenisk domowych i gospodarczych. Ponadto w nikłym stopniu rozwinięta jest gospodarka odpadami stałymi, prawie brak segmentacji i utylizacji, natomiast rozpowszechnione jest zjawisko nielegalnego wyrzucania odpadów stałych (domowych i produkcyjnych) do środowisk przyrodniczego.

Uwarunkowania kulturowo- historyczne

Obszar LGD wyróżnia się niepowtarzalną atmosferą ze względu na przenikający się wpływ kultury śląskiej i małopolskiej. Uwidacznia się on nie tylko w zabytkach, ale także w sposobie bycia, mentalności ludzi tu mieszkających. Dziedzictwem kulturowym są zarówno dobra kultury materialnej, jak i dobra kultury duchowej (zwyczaje, obyczaje, tradycje). Obiekty zasługujące na uwagę w poszczególnych gminach zostały opisane poniżej.

Gmina Alwernia

- Małopolskie Muzeum Pożarnictwa w Alwernia - najstarsze w Polsce z 1953 roku, dostępne do zwiedzania z bogatym zbiorem eksponatów pochodzących z różnych regionów i okresów dziejowych. Głównym inicjatorem jego założenia był mjr Zbigniew Konrad Gęsikowski. Wśród zbiorów muzealnych pokaźne miejsce zajmują kolekcje medali, odznaczeń, odznak, plakietek, proporczyków, dokumentacje fotograficzne obiektów strażackich, sikawki ręczne, silniki, motopompy, toporki, hełmy i sztandary. Wyjątkowo cennymi eksponatami są wozy konne z lat 1910-1913 oraz samochody pożarnicze np.: „mercedes” z 1926 roku.
- barokowy klasztor i kościół oo. Bernardynów - z charakterystyczną wieżą, widniejącą malowniczo na alwerniańskim wzgórzu, która stała się wizytówką miasta. Słynie jako ośrodek kultu Pana Jezusa „Ecce Homo”. Łaskami słynący obraz znajduje się w ołtarzu specjalnej kaplicy kościoła p.w. Stygmatów św. Franciszka. Na uwagę zasługują późno barokowe ołtarze. Ciekawymi obiektami zabytkowymi są rzeźby z XVII w. i ambona z II połowy XVIII wieku . Przed kościołem na tzw. Rajskim Placu należy zwrócić uwagę na stacje Drogi Krzyżowej.
- zespół kościoła parafialnego z XVIII wieku w Porębie Żegoty p.w. św. Marcina i Małgorzaty - ufundował go Franciszek Szwarzenberg - Czerny w roku 1762. W 1898 roku świątynię rozbudował krakowski architekt Zygmunt Hendel. Kościół jest jednonawowy, z wieżą zwieńczoną baniastym hełmem. Wewnątrz warto zwrócić uwagę na marmurowe ołtarze pochodzące z Katedry Wawelskiej, a przeniesione tu na przełomie XIX-XX wieku. Wyróżniają się także obrazy takich mistrzów jak: Michał Stachowicz i Wojciech Eliaż.
- zespół parkowo-pałacowy w Porębie Żegoty - pałac rokokowo – klasycystyczny należał kolejno do Korycińskich, Szwarzenberg - Czernych oraz (do II wojny światowej) Szembeków. Pierwszy dwór powstał w tym miejscu w XVII stuleciu. Obecny pałac powstał w kilku etapach pomiędzy końcem XVII wieku a początkiem XX wieku, kiedy przebudował go architekt Tadeusz Stryjeński. W pałacu spalonym w 1945 roku i częściowo rozebrany, znajdowała się cenna biblioteka oraz bogate

zbiory sztuki. W ostatnim czasie podjęto prace zmierzające do odbudowy pałacu. W całości zachowała się jedynie oficyna, zamieszkała do dziś. W parku dworskim znajduje się zdewastowana kaplica-mauzoleum Szembeków z lat 1920-22, z posągiem Matki Boskiej z Dzieciątkiem. W parku istniała też sztuczna grotta z posągiem Neptuna. W otoczeniu pałacu, przy drodze w kierunku Alwerni widoczne są stawy rybne oraz kamienna figura św. Jana Nepomucena.

- zabytkowy zespół urbanistyczny Alwerni - to niezwykle malownicze miejsce. Stary, prostokątny rynek jest jednocześnie pięknie utrzymanym parkiem z dominującą grupą starych dębów, zgrupowanych wokół kapliczki. Uroku dopełniają XVIII i XIX-wieczne drewniane domy o konstrukcji zrębowej i czterospadowych dachach z podcieniami.

Do rejestry zabytków został wpisany krajobraz kulturowy południowej części wsi Poręba Żegoty znajdujący się na terenie gminy Alwernia.

Gmina Babice

- Zamek Lipowiec - na wysokim wapiennym wzgórzu, porośniętym bukowym lasem, w zachodniej części Garbu Tenczyńskiego, stoją ruiny średniowiecznego zamku biskupów krakowskich, zwanego Lipowiec. Wybudowana w XIII w. warownia była wielokrotnie przebudowywana, w swoim czasie służyła nawet za więzienie i dom poprawy dla niepokornych duchownych. Zamek składa się z trzech zasadniczych elementów: zespołu zabudowy zamku górnego zgrupowanego wokół niewielkiego dziedzińca (wznoszony był na przestrzeni wieków, od końca XIII do połowy XVII stulecia; całość została scalona w XVIII w. i obecnie stanowi zwartą zabudowę otaczającą z czterech stron dziedziniec wewnętrzny), zespołu podbramia rozlokowanego na spadku terenu, na południe od zamku górnego (podbramie pochodzi z przełomu XIII/XIV w., jest jednym z systemów obronnych zamku; w XV i XVI w. było kilkakrotnie przebudowywane, a w XVIII w. uległo całkowitemu zniszczeniu), przedzamcza rozciągającego się na południowy wschód od zamku głównego - powstało pod koniec XV w. Otaczają je kamienne mury, które łączą się z murami obwodowymi zamku górnego. Do naszych czasów nie przetrwały żadne z zabudowań gospodarczych przedzamcza. Po wejściu na szczyt wieży zamkowej zwiedzający mogą podziwiać panoramę, widać pobliskie wzniesienia Grodzisko i Bukowicę, dolinę Wisły, Kotlinę Oświęcimską, Wzniesienia Karpat Zewnętrznych, a w oddali Tatry.

- Skansen – Nadwiślański Park Etnograficzny - w Wygiełzowie znajduje się Nadwiślański Park Etnograficzny. Jest to wyjątkowe muzeum na wolnym powietrzu, usytuowane u podnóża góry zamkowej. Skansen regionalny prezentuje tradycyjną kulturę ludową południowo – zachodniej części regionu zamieszkałego przez „Krakowiaków Zachodnich”. Krakowiacy Zachodni był to lud zamieszkujący tereny na zachód od Krakowa po obu stronach Wisły. Ludność tą podzielono jeszcze na Krakowiaków właściwych, Górniaków i Pogórzan. Elementami wyróżniającymi Krakowiaków Zachodnich od sąsiednich grup etnograficznych było budownictwo i strój ludowy. Budownictwo wyróżniało się zrębową konstrukcją, budynki posadowione były na kamiennej podmurówce, ściany z zewnątrz myte, szpary bielone wapnem oraz czterospadowe dachy kryte strzechą. Charakterystyczny ludowy ubiór krakowski był elementem odznaczającym społeczność lokalną. U mężczyzn dominowała biała koszula, zapinana na haftki biało – czerwona sukmana, granatowe lub prążkowe spodnie oraz czarne buty z cholewami. Nakrycie głowy stanowiła czerwona rogatywka z pawim piórem, zwana „krakuską”. Strój kobiety charakteryzował się czarnym lub granatowym gorsetem zdobionym cekinami, haftem

lub koralami. Gorset stanowił najważniejszy element stroju kobiecego. Noszono do niego barwne spódnice i białe lub wzorzyste chusty. Budowę skansenu rozpoczęto w 1968 r. z inicjatywy dr Hanny Pieńkowskiej – Wojewódzkiego Konserwatora Zabytków w Krakowie. Nadwiślański Park Etnograficzny rozpoczął swą działalność w marcu 1973 r. Skansen z wraz z Zamkiem Lipowieckim stał się oddziałem chrzanowskiego Muzeum. Skansen posiadający trzy obiekty udostępniono zwiedzającym 15 października 1973 r. W chwili obecnej na terenie skansenu znajdują się 23 zabytkowe obiekty drewniane. Największym z nich jest Dwór z Drogimi. Bardzo ważne są elementy małej architektury (kapliczki, studnie, pasieki). Tworzą niepowtarzalny klimat tamtych lat wskazując zarazem na prowadzoną przez ówczesne społeczeństwo działalność i zainteresowania. Skansen zajmuje powierzchnię 4 ha. Obiekty na terenie parku rozmieszczone są w dwóch sektorach: małomiasteczkowym i wiejskim. Bardzo znacząca jest lokalizacja skansenu u podnóża zamku Lipowiec co tworzy zwartą koncepcję obrazowania tradycji i dziedzictwa kulturowo - historycznego. Inne obiekty jakie znajdują się w skansenie to: dom podmiejski z Chrzanowa, dom małomiasteczkowy z Alwerni, karczma z Minogi, studnia z Aleksandrowic, spichlerz z Kościelca, chałupa sołtysia z Przegini, spichlerz z Giebułtowa, olejarnia z Dąbrowy Szlacheckiej, kuźnia z Liszek, chałupa z Podolska, stodoła z Przeciszowa, chałupa z Przeciszowa, stodoła z Kaszowa, chlewik z Kaszowa, chałupa z Płazy, chałupa z Rozkochowa, stodoła z Regulic, młyn z Sadka, okół ze Staniątek, stodoła ze Staniątek, kościół z Ryczowa, dzwonnica z Nowej Góry, dwór z Drogimi oraz plebania i spichlerz z Tenczynka.

- kościół parafialny p.w. Wszystkich Świętych w Babicach - powstał prawdopodobnie ok. 1470 r. Wiadomo, że w 1524 r. biskup krakowski Jan Konarski ufundował parafię przy istniejącym już kościele. Od tego momentu do roku 1732 parafia należała do biskupów krakowskich, po czym została odstąpiona Misjonarzom na Stradomiu w Krakowie. Na skutek pożaru kościół został doszczętnie zniszczony. Dzięki inicjatywie bpa krakowskiego, księcia litewskiego Kajetana Sołtyka, w 1763 r. kościół odbudowano. W 1779 r. odbyła się konsekracja świątyni. Wówczas był to mały kościółek z czterema oknami, pokryty gontem. Znajdował się w nim duży drewniany ołtarz główny, wykonany w 1770 r. oraz dwa mniejsze ołtarze boczne. Bogate wyposażenie kościoła uległo zniszczeniu podczas kolejnego pożaru w lipcu 1870 r. Niektóre sprzęty i obrazy, w szczególności stacje drogi krzyżowej, uległy doszczętnemu zniszczeniu. W latach 1891-1898 kościół został rozbudowany według planów miejscowego architekta Franciszka Urbańczyka. W roku 1909 r. dobudowano do niego także wieżę. W XVIII w. przy kościele znajdował się cmentarz i kostnica. W wyniosłym murze nad bramą cmentarną usytuowana była dzwonnica z trzema dzwonami. W roku 1908 r. dzwonnica została powiększona. W kościele można zobaczyć przede wszystkim zabytki z okresu baroku i tak m.in.: chrzcielnicę z drugiej połowy XVIII w., feretron pochodzący prawdopodobnie z 1700 r., dwa krucyfiksy, relikwiarz w kształcie krzyża, kadzielnicę z wiekiem, obraz św. Klemensa, wczesnobarokowy ołtarz główny z obrazem Wszystkich Świętych, kielich z napisem "Lipowiec" z kaplicy Zamku Lipowieckiego, stacje Męki Pańskiej.

- kościół modrzewiowy w Mętkowie - jest to kościół barokowy, trójnawowy, halowy z prezbiterium i obszerną zakrystią oraz skarbcem na piętrze. Ma on konstrukcję zrębową, charakterystyczną dla stylu podkarpackiego. Wnętrze kościoła zdobią trzy ołtarze barokowe snycerstwa szkoły krakowskiej: ołtarz główny Matki Boskiej Częstochowskiej, ołtarz boczny prawy, Serca Pana Jezusa, z zabytkową figurą Matki Bożej Bolesnej oraz ołtarz boczny lewy, św. Anny „Samotrzeciej” – obraz

renesansowy, malowany temperą na desce. Barokowa tęczą z wyobrażeniem Pana Jezusa Ukrzyżowanego łączy prezbiterium z nawą główną. Ambona i chrzcielnica są również barokowe. W kościele znajdują się również zabytkowe stacje Drogi Krzyżowej oraz obrazy, zdobiące ściany prezbiterium i naw bocznych, zasługujące na szczególną uwagę. Polichromia kościoła została wykonana w 1978 roku. Zgodnie z decyzją Wydziału Konserwacji Zabytków obok przeniesionego kościoła została wybudowana dzwonnica z Kaplicą św. Józefa, na wzór dzwonnicy z Niegowici. Prace ciesielskie wykonali górale ze Spisza. Kościół został poświęcony 1 maja 1974 roku. Poświęcenia dokonał ks. Karol Wojtyła, wówczas jeszcze kardynał, metropolita krakowski, który w latach 1948-1949 był wikariuszem w tymże kościele (w Niegowici). Po śmierci papieża Jana Pawła II do kościoła przybywa bardzo wielu wiernych z różnych miejscowości, aby pomodlić się za jego duszę w tym szczególnym i bliskim mu miejscu.

- kapliczki - na terenie gminy Babice obserwujemy przewagę kapliczek murowanych z wnękami na świątki, jak również spotkać można krzyże i figury wolnostojące oraz kapliczki nadrzewne. Kapliczki, krzyże, figury nie powstały w danym miejscu przypadkowo. Każda z nich ma swoją historię. Wznosząc je dawano świadectwo wierze, dziękowano np. za dobrodziejstwa i ocalenie od tragedii. Przekazywano w ten sposób także wyraz wrażliwości na piękno, twórczej inteligencji i zamożności. Budowała je wieś lub pojedyncze osoby.

Wśród dobrze znanych obiektów zlokalizowanych na terenie gminy, znajdują się między innymi:

- figura świętego Floriana powstała w Babicach w 1784 roku, zbudowana została na kamiennym postumencie, zwieńczona metalowym daszkiem; Św. Florian jest patronem strażaków oraz ludzi, którzy w trosce o życie bliźniego, ludzkie mienie i środowisko, walczą z kataklizmem, żywiołem i zagrożeniem;
- figura świętego Józefa, pochodząca z 1782 roku, zbudowana jest na murowanym słupie. W 1979 roku została odnowiona i przeniesiona na obecne miejsce. W maju każdego roku odbywają się do niej procesje. Św. Józef jest patronem kościoła powszechnego, młodości, czystości i świętości;
- figura Matki Boskiej Niepokalanego Poczęcia znajduje się w Babicach, niedaleko kościoła. Pochodzi z 1775 roku, zbudowana została na murowanym postumencie. Do tej Kapliczki również odbywają się procesje;
- kapliczka z figurą Matki Boskiej, ufundowana przez Wincentego Synała, w podziękowaniu za uzdrowienie. Zorganizował on zbiórkę pieniędzy wśród mieszkańców Włosieni. Z zebranych środków w 1937 roku Franciszek Taborski wybudował kapliczkę;
- kapliczka z obrazkiem Matki Boskiej usytuowana w Babicach przy drodze wojewódzkiej, również na murowanym postumencie i zwieńczona daszkiem. Tablica z datą jest zablakowana, co uniemożliwia odczytanie czasu jej powstania.
- figura świętego Ignacego to figura na murowanym postumencie, zwieńczonym daszkiem. Św. Ignacy jest patronem rodzin, ojców, kobiet w ciąży, umierających i robotników;
- kapliczka nadrzewna z wizerunkiem Matki Boskiej to maleńka i drewniana kapliczka, z obrazem schowanym za szybą. Wykonana została przez pana Piekarczyka z Włosieni. Podczas budowy drogi do Rozkochowa przeniesiono ją i umieszczono na drzewie przy drodze;

- krzyż metalowy na Włosieni został wzniesiony po II wojnie światowej przez Władysława Gąskę, w podziękowaniu za ocalenie mieszkańców Włosieni podczas wojny. Krzyż został poświęcony przez ks. Władysława Pytla. Dwanaście lat temu krzyż został zamieniony na metalowy, wykonany przez Władysława Dziejzica;
- krzyż drewniany znajdujący się przy drodze wojewódzkiej Oświęcim – Kraków. Postawiono go po I wojnie światowej, na miejscu pochówku ludzi chorych na cholera. Krzyż został odbudowany przez Zdzisława Bankosza. Krąży legenda, że duchy ludzi pochowanych w tym miejscu odwiedzają pobliskie domy;
- krzyż przy drodze do Mętkowa znajduje się w miejscu, w którym dawno temu stało pięć drewnianych krzyży. Wskazywały one drogę do Mętkowa. Z biegiem czasu krzyże uległy stopniowemu zniszczeniu. Po wybudowaniu drogi asfaltowej do Mętkowa ocalał tylko jeden krzyż, który został postawiony w obecnym miejscu;
- kapliczka z figurą Jezusa znajduje się w Babicach, przy ostrym zakręcie drogi prowadzącej w stronę Olszyny. Kapliczka jest murowana i zwieńczona daszkiem z dachówek.

Gmina Chrzanów

- zabytkowy lamus dworski - przy ul. Mickiewicza 13, budynek z końca XVI w., w części zbudowany z miejscowego kamienia. Przebudowa przez ostatnich właścicieli pod koniec XIX w. Obecnie siedziba Muzeum w Chrzanowie’
- „Dom Urbańczyka” - al. Henryka 16, budynek z końca XIX w. w typie dworku, usytuowany w niewielkim ogrodzie. Zaprojektowany i zbudowany przez Franciszka Urbańczyka. Budynek jest ciekawym przykładem małomiasteczkowego budownictwa willowego o wyraźnych cechach regionalnych. Obecnie oddział Muzeum w Chrzanowie;
- piętrowy budynek z narożnym wykuszem - na rogu al. Henryka i ul. Sądowej, wybudowany w latach 70-tych XIX w. Piętrowa kamienica z przełomu XIX/XX wieku na rogu alei Henryka ul. Grunwaldzkiej, obecnie siedziba Cechu Rzemiosł;
- klasycystyczny pałac z XVIII/XIX wieku w sołectwie Płaza - gruntownie przebudowany w 1900 r., przez arch. Zygmunta Hendla. Obecnie mieści się w nim Dom Pomocy Społecznej;
- kościół parafialny p.w. św. Mikołaja - z gotyckim prezbiterium z przełomu XIV i XV wieku, ze szkarpami i ostrołukowymi oknami oraz z barokową kaplicą św. Stanisława z 1641 r., nawa pochodzi z 1914 r., dzwonnica z XIII, XIV wieku; w kościele do najwartościowszych zabytków należą: wczesnorennesansowy świecznik spiżowy (1598 r.), gotycka monstrancja z XV w. oraz wczesnobarokowa łódka na kadzidło;
- kościół w dzielnicy Kościelec - z 1843 r. z cennym sprzętem z poprzedniego kościoła z I poł. XVIII w. przeważnie klasycystycznym, a nawet gotyckim; z 1484 r. pochodzi dzwon ze znakiem górniczym w postaci złożonych na krzyż kilofów;
- kościół parafialny p.w. św. Krzyża w Płazie - z prezbiterium z 1526 r. oraz nawą z 1576 r., ołtarz główny - wczesnobarokowy, boczny - późnobarokowy, reszta wyposażenia przeważnie barokowa i klasycystyczna.
- cmentarz parafialny - na którym znajduje się pomnik uczestnika powstania styczniowego, porucznika Elji Marchettiego, adiutanta Francesco Nullo, który zginął w 1863 r. w bitwie pod Krzykawką oraz kaplica Loewenfeldów z początku XX w. zaprojektowana przez architekta Teodora Alowskiego;

- cmentarz wyznania mojżeszowego - przy ul. Podwale, którego najstarsze nagrobki pochodzą z XIX wieku.
- przydrożne kapliczki, krzyże i figury:
 - kapliczka p. w św. Floriana przy ul. Śląskiej na Kątach. Wybudowana w 1896 roku w kształcie małego kościółka, w stylu neogotyckim, ozdobiona krenelami i ażurową wieżyczką. Wewnątrz kapliczki znajduje się figura Matki Bożej Niepokalanie Poczętej;
 - kapliczka przy ul. Szpitalnej, obok budynku nr 19. Zbudowana w 1837 roku na planie kwadratu, murowana i otynkowana z ołtarzykiem z obrazem Najświętszego Serca Pana Jezusa;
 - kapliczka przy ul. Oświęcimskiej, obok budynku nr 94. Zbudowana w 1902 lub 1907 roku. Murowana, zwieńczona krzyżem kamiennym;
 - kapliczka przy ul. Głównej w Kościelcu. Wybudowana w 1871 roku na założeniach neoklasycystycznych;
 - krzyż przy ul. Borowcowej w odległości 170 m od kościoła p.w. Matki Bożej Ostrobramskiej w kierunku Zagórza - kamienny, czterometrowy, wykuty w piaskowcu, ufundowany przez Tomasza Krzemienia z żoną w 1880 roku;
 - figura Chrystusa Miłosiernego przy Kościele w Kościelcu, wykuta w piaskowcu, usytuowana jest na narożniku muru kamiennego otaczającego były park pałacowy.

Gmina Libiąż

- młyn wodny z 1834 roku w Żarkach oraz teren wokół;
- cmentarzysko kultury łużyckiej w Żarkach oraz na południowy wschód od Ziaje;
- kościół p.w. Przemienienia Pańskiego i teren wokół kościoła parafialnego,
- zabytkowy cmentarz przy ulicy Oświęcimskiej;
- kolonia robotnicza przy ulicy Obiegowej;
- kolonia Leśniowa przy ulicy Leśnej.

Gmina Trzebinia

- zespół pałacowo – parkowy w Młoszowej - chociaż pierwsze wzmianki o tym miejscu pochodzą z XIV wieku, to dopiero w początkach XIX w. pałac zyskał rozgłos. Wybudowany w stylu neogotyckim przez Kajetana i jego syna Juliusza Ozdoba Florkiewiczów, od samego początku istnienia był podziwiany i opisywany. Obiekt składa się z części pałacowej oraz przyległej do niej kaplicy o dwu wieżowej fasadzie. Obok niej wznoszą się budowle, będące po części sztucznymi ruinami. Cały obiekt wraz z należącym do niego parkiem ma powierzchnię 17 ha. Park o zróżnicowanej rzeźbie terenu, ma romantyczną kompozycję dzięki licznym ścieżkom, malowniczo urządzonym wnętrzą ogrodowym, rzeźbom i pomnikom. Całość otoczona jest murem z basztą, a na najwyższym wzniesieniu położony jest taras widokowy noszący nazwę „Bastionu Belwederskiego”;
- Dwór Zieleniewskich - początki dworu sięgają XV wieku, obecny jego kształt nadany został z końcem XVIII wieku. Dwór był historyczną rezydencją rodu Trzebińskich. Ostatnimi jego właścicielami byli Paulina i Marian Zieleniewscy. Dwór jest murowany, piętrowy o dobrze wyważonych proporcjach. Pokryty jest dachem łamanym polskim. Od strony podjazdu dwór ozdobiony jest czterokolumnowym portykiem. Od strony ogrodu wybudowany jest taras z dwukolumnowym portykiem. Obecnie w budynku znajduje się Instytucja Kultury, która organizuje liczne imprezy. W budynku znajdują się pokoje gościnne o wysokim standardzie, a w piwnicach kawiarnia i restauracja;

- Sanktuarium Maryjne w Płockach - sięga historią średniowiecza, pierwszy kościół był murowany, jednak nie przetrwał do dzisiejszych czasów; został strawiony przez pożar w 1739 roku. Kościół odbudowano w 1811 roku i przebudowywano w latach kolejnych, by w 1949 go zburzyć i rozpocząć budowę nowego kościoła. Zakończono ją w 1954 roku. Swoją sławę kościół zawdzięcza cudownemu obrazowi Matki Boskiej z Dzieciątkiem, datowanemu na koniec XV wieku. W 1982 roku obraz ten udekorowany został koronami papieskimi. Sanktuarium Płockie jest odwiedzane corocznie przez około 10 tys. Pielgrzymów;
- Sanktuarium Matki Bożej Fatimskiej w Trzebinie - czyli kościół p.w. Najświętszego Serca Pana Jezusa, słynie z umieszczonej w kaplicy figury Matki Bożej Fatimskiej. Została ona sprowadzona w 1967 roku. Na uwagę zasługują także barwne witraże i 35-głosowe organy. Bardzo charakterystyczna jest wieża tego kościoła, będąca swoistą wizytówką Trzebinie. Wokół kościoła i klasztoru rozciąga się park, w którym rozmieszczone są stacje drogi krzyżowej, a w kamiennej grocie znajduje się figurka Matki Bożej. Przy kościele znajduje się grobowiec oo. Salwatorianów. Powstał tu także pierwszy w Polsce Dom Rekolekcyjny dla osób świeckich. Co roku w kościele organizowane są koncerty muzyki kameralnej.

Poza zabytkami na obszarze LGD „ Partnerstwo na Jurze” spotkać można ślady dawnego rzemiosła, twórców ludowych i artystów kontynuujących dawne tradycje. Od wieków w Brodłach, Alwerni i Mirowie wielu mieszkańców zajmowało się garncarstwem. Przed wojną krakowskie kwiaciarki najczęściej u Tadeusza Beraniaka z Brodeł zamawiały ozdobne doniczki. Ich twórca pochodzi ze starej rodziny garncarskiej, w której tradycja tego rzemiosła sięga kilku pokoleń. Sam artysta tworzy ceramikę czerwoną, glazurowaną, oszczędnie zdobioną malarstwem o geometrycznych motywach. Z gliny oprócz sztuki typowo użytkowej, czyli naczyń, wazonów, artyści tworzą gliniane postaci, a nawet całe sceny rodzajowe. W Mirowie i Kwaczale działa wielu twórców ludowych. Przetrwała tu tradycja tworzenia pięknych bibułowych kwiatów, którymi m.in. ozdabia się przydrożne kapliczki. Dziś tradycyjną koroną do upiększania miejscowej kapliczki wije jeszcze kilka razy w roku Pani Józefa Romańska z Mirowa. Józefa Włoch z Mirowa wykonuje natomiast piękne hafty o tematyce baśniowej według własnych rysunków. W Porębie Żegoty mieszka rodzina Góreckich - twórców ludowych wykonujących rzeźby, obrazy. Można ich odwiedzić i zobaczyć na miejscu warsztat pracy i wykonane dzieła. Dodatkowo w Porębie Żegoty wiele rodzin zajmuje się ptaszkarstwem. Z kolei Koło Gospodyń Wiejskich z Grójca pielęgnuje tradycje kulinarne. Potrawą o charakterze lokalnym są flaczki z kaszą.

Na terenie gminy Babice (Jankowice i Olszyny) bardzo dobrze rozwinęło się rękodzielnictwo w zakresie wytwórstwa produktów z wikliny. To jedno z największych, pod względem produkcji, miejsc w Polsce. Produkty wikliniarskie są w znacznej mierze eksportowane do krajów Europy Zachodniej: Niemiec, Holandii, Belgii oraz krajów skandynawskich.

W Libiążu – gminie górniczej – mieszkańcy i władze samorządowe podtrzymują tradycje związane z górnictwem. Uroczyście obchodzone są takie wydarzenia, jak np. Dzień św. Barbary, czyli tzw. Barbórka, „Karczmy piwne”, jubileusze kopalni itp. Dorobek górniczy promuje także Górnicza Orkiestra Dęta przy KWK „Janina”.

Tabela 9: Imprezy cykliczne, produkty lokalne, instytucje kultury na obszarze LGD „Partnerstwo na Jurze”

Gmina- Koordynator kultury	Cykliczne imprezy, święta
Gmina Trzebinia	<ul style="list-style-type: none"> - „Noworoczne Wieczory Karnawałowe w Dworze Zieleniewskich" (cykl imprez odbywających się w każdy piątek okresu karnawałowego) - Wielka Orkiestra Świątecznej Pomocy (lokalnie) - Ogólnopolski Festiwal Teatralny „Wiosna Teatralnego OFF-u" - Ogólnopolski Turniej Tańca Towarzyskiego - Ogólnopolski Turniej Szachowy - Wielkanocne Spotkanie z Tradycją - Rekreacyjny Rajd Rowerowy Kraków-Trzebinia - Uroczyste obchody Rocznicy Uchwalenia Konstytucji 3 Maja - Festyn z Okazji Dnia Matki i Dnia Dziecka - majówki i festyny w każdym sołectwie - Dni Trzebini - Piknik Sierszański - Dożynki Gminne - Trzebiński Bieg Trzeźwości - Uroczyste obchody Narodowego Święta Odzyskania Niepodległości - Ogólnomiejska Impreza Mikołajkowa - Bożonarodzeniowe Spotkanie z Tradycją
Gmina Chrzanów Miejski Ośrodek Kultury, Sportu i Rekreacji.	<ul style="list-style-type: none"> - Małopolski Przegląd Grup Kolędniczych „Herody” - Chrzanowski Jarmark „Na Św. Mikołaja” - Mikołajkowe Przedstawienie Baletowe Dla Dzieci - Gminny Festiwal Kolęd, Pastoralek I Piosenek Zimowych - Wigilia na Chrzanowskim Rynku - Akcja Zima w Mieście - Chrzanowskie Ostatki - Ogólnopolski Konkurs Poetycki Dla Dzieci i Młodzieży „Bez Granic” - Ogólnopolskie Zawody Modeli Szybowców Halowych - Festiwal Kultury Młodzieży Szkolnej - Koszyczek Wielkanocny - Ogólnopolski Integracyjny Festiwal Tańca i Piosenki „Chrzanowska Lokomotywa Artystyczna” - Wielka Majówka - Festiwal Kultury Dziecięcej - Ogólnopolski Konkurs Poetycki „O Herb Miasta Chrzanowa” - Plener Malarski „Chrzanowskie Impresje” - Przedstawienie Baletowe z okazji Dnia Dziecka - Rajd Rowerowy z okazji Dnia Dziecka - Chrzanowski Maraton Rowerowy - Rajd Rowerowy im. Władysława Mjamota - Dni Chrzanowa - Akcja Lato Z MOKSiR - Dożynki Gminne - Festyn Parafialny - Koncert Papieski, - Ogólnopolskie Zawody Modelarskie O Puchar Burmistrza

	<p>Chrzanowa i Memoriał Kazimierza Strycharskiego</p> <ul style="list-style-type: none"> – Ekstremalny Rajd „Orła” – Wielopokoleniowy Przegląd Zespołów Chóralnych – Konkurs Piosenki Dziecięcej i Młodzieżowej – konkursy plastyczne,
<p>Gmina Babice</p> <p style="text-align: center;">Gminny Ośrodek Kultury i Sportu</p>	<ul style="list-style-type: none"> – Międzynarodowy Turniej Rycerstwa XIII-wiecznego na zamku Lipowiec – Ogólnopolskie Festiwal Ognia – pokazy teatru ognia na zamku Lipowiec – Ogólnopolski Złot Wiedźm i Czarownic na zamku Lipowiec – Powiatowy Turniej Samorządowy – rycerskie zmagania przedstawicieli gmin – Powiatowy Festiwal Kultury Młodzieży Szkolnej – udział dzieci z gminy Babice – Małopolski Konkurs Piosenki – udział dzieci z gminy Babice – Dzień wikliny – realizowany w ramach współpracy z Centrum Aktywności Lokalnej – Coroczny Koncert Kolęd i Pastorałek – występ dzieci zaangażowanych w kółka wokalne – „Karnawał w świetlicach” – cykl zabaw karnawałowych w świetlicach gminnych – Akcja Zima – cykl imprez w trakcie ferii zimowych – Teatralne Ostatki – występ dzieci grupy teatralnej Ali Bania – Turniej Tenisowy – współpraca z Klubami Sportowymi z terenu Gminy Babice – Koncert na dzień kobiet – „Być kobietą” – Cała Polska czyta dzieciom – impreza coroczna organizowana w ramach akcji ogólnopolskiej – Konkursy plastyczne – „Kartka Wielkanocna”, „Wielkanocne Malowanki”, – Impreza „Powitanie Wiosny”, „Jesienne Obrazki” – „Ocalić od zapomnienia” – projekt coroczny związany z tradycjami, historią gminy i poszczególnych miejscowości – „Biesiada Babicka” – impreza łączące pokolenia – wspólne śpiewanie wraz z Kołami Gospodyń Wiejskich – Artystyczna Wiosna Dziecięca – impreza cykliczna dokonująca przeglądu dorobku artystycznego dzieci i młodzieży z terenu gminy – Sobótki – impreza coroczna kultywująca tradycje i zwyczaje lokalne – „Popołudnie z poezją” – cykliczne spotkania dzieci i młodzieży biorących udział w konkursach i warsztatach poetyckich – Dzień Dziecka – cykl imprez rekreacyjnych dla dzieci z całej gminy – Spotkanie Seniorów – spotkania cykliczne osób starszych, zachęcenie do wspomnień, wspólnego śpiewu, spędzenia mile wolnego czasu – Akcja Lato – cykl imprez letnich – wakacje – Akcja Plastyczna – „Kolorowe Wakacje” – Dożynki gminne – co roku odbywają się w innej miejscowości gminy – Projekt „Z pędzlem w plecaku” – cykl coroczny warsztatów plastycznych dla dzieci i młodzieży

	<ul style="list-style-type: none"> - Plastyczny konkurs coroczny Patriotyczne Wici – impreza powiatowa z okazji dnia 11 listopada - Konkurs plastyczny na „Kartkę Bożonarodzeniową” - zwycięska kartka staje się oficjalną kartką wysyłaną przez Urząd Gminy z okazji świąt - Andrzejkki, Mikołajki – współpraca z Ochotniczymi Strażami Pożarnymi i Klubami Sportowymi z terenu gminy. - Dzień Wolontariusza
Gmina Alwernia Samorządowy Ośrodek Kultury	<ul style="list-style-type: none"> - Wielka Orkiestra Świątecznej Pomocy - Konkurs Recytatorski - 3 Maja, 11 Listopad - Akcja zima i lato, - Andrzejkki, Mikołajki - Bożonarodzeniowe, Wielkanocne Konkursy, Kiermasz Wielkanocny - Dni Regulic i Nieporazu - Piknik Porębski, Pożegnanie Lata w Grojcu, Kalwaryjska w Podłężu - Dożynki w Kwaczale, Międzypowiatowy Konkursie Przyśpiewek Weselnych „I po wianku” - letnie festyny w każdym sołectwie
Gmina Libiąż Libiąskie Centrum Kultury	<ul style="list-style-type: none"> - Wielka Orkiestra Świątecznej Pomocy (zasięg lokalny) - Akcja „Zima w mieście” – cykl zajęć i imprez o charakterze sportowo-rekreacyjnym oraz kulturalnym dla dzieci i młodzieży (zasięg lokalny) - „Eko-Wiosna” – Wojewódzki Przegląd Przedstawień Ekologicznych (zasięg wojewódzki) - Turniej Tańca Disco-Show „Złote Sznurwadło” (zasięg ogólnopolski) - Dni Libiąża (zasięg lokalny) - Akcja „Lato w mieście” – cykl zajęć i imprez o charakterze sportowo-rekreacyjnym oraz kulturalnym dla dzieci, młodzieży i dorosłych (zasięg lokalny) - „Libiąska Jesień” – koncerty i imprezy kulturalne (zasięg lokalny) - „Art. Talent” - Przegląd Twórczości Młodych Artystów Nieprofesjonalnych (zasięg powiatowy) - Sylwester - impreza plenerowa na Placu Słonecznym - Konkursy Poetyckie o nagrody: „Złotego Żonkila”, „Szpilkę LCK”, „Czarny Parasol”
Produkty lokalne	
Gmina Trzebinia	Ziemniaki pieczone na ognisku
Gmina Chrzanów	Pieczone ziemniaki, ciapka, jajecznica z pokrzywami, hulajdy
Rzemiosło, produkt lokalny, nie spożywczy	
Gmina Trzebinia	rękodzieło: artystyczne wyroby szydełkowe
Gmina Chrzanów	lokomotywy produkowane niegdyś w Fabryce Maszyn Budowlanych i Lokomotyw Bumar - Fablok S.A.
Gmina Babice	Rękodzielnictwo: wykonywanie produktów z wikliny
Gmina Alwernia	garncarstwo
Gmina Libiąż	
Instytucje, Organizacje Kulturalne	
Gmina Trzebinia	Wydarzenia życia kulturalnego Trzebini skupiają się głównie wokół działań kilku ośrodków, prowadzących działalność na różnych

	<p>plaszczynach zaangażowania mieszkańców w tradycyjne i współczesne formy kultury:</p> <p>1. Miejsko-Gminny Ośrodek Kultury, Sportu i Rekreacji (samorządowa instytucja kultury) jest głównym organizatorem imprez kulturalnych, sportowych i rekreacyjnych dla mieszkańców gminy Trzebinia. Corocznie przygotowuje m.in.: Dni Trzebini – największą w roku imprezę kulturalną, Dożynki Gminne, pikniki miejskie, koncerty oraz imprezy rocznicowe i okolicznościowe. M-GOKSiR prowadzi w 11 domach kultury na terenie gminy Trzebini zajęcia świetlicowe i zajęcia w kołach zainteresowań dla dzieci, młodzieży i osób dorosłych. W domach kultury organizowane są także ferie zimowe i zajęcia wakacyjne, przedstawienia jasełkowe oraz konkursy o zasięgu gminnym i powiatowym.</p> <p>W siedzibie M-GOKSiRu od maja 2006 roku działa nowoczesne kino „Sokół” z klimatyzowaną salą dla 216 widzów, od czerwca 2007 roku przy Ośrodku funkcjonuje Punkt Jurajskiej Informacji Turystycznej, w którym można uzyskać informacje o regionie oraz Jurze Krakowsko-Częstochowskiej, natomiast od września 2007 r. uruchomiono Uniwersytet Trzeciego Wieku. Ponad 80 studentów uczestniczy w wykładach z medycyny, psychologii, prawa, ekologii, historii sztuki oraz w zajęciach plastycznych, muzykoterapii, choreoterapii, nauki języków obcych i informatyki.</p> <p>W strukturach Ośrodka działają również zespoły artystyczne: Grupa Teatralna „MAT”, Chór Mieszany „Echo”, Orkiestra Rozrywkowa „Jack Band”, zespoły muzyczne: „Borderline”, „Apetyt Architekta”, „Antidotum” oraz grupa „Nakalu”. Wokół MGOKSiR-u skupiają się także Koła Gospodyń Wiejskich, reprezentujące sołectwa położone na terenie gminy Trzebinia oraz zespoły folklorystyczne: Dziecięcy Zespół Folklorystyczny „Lajkonik” i Dziecięcy Zespół Taneczny, a także zespoły folklorystyczne: „Płocanki”, „Lgocanki”, „Dulowiaczy”, „Bołęcinianie” i „Karniowianie”.</p> <p>2. Powiatowy Młodzieżowy Dom Kultury od 1952 r. rozwija zainteresowania dzieci i młodzieży w zakresie muzyki, teatru, informatyki, fotografii i filmu, modelarstwa lotniczego (w 2007 r. jeden z uczestników został zakwalifikowany do kadry Polski w Mistrzostwach Świata Modeli Latających na uwięzi) i paralotniarstwa, języków obcych, teatru, edukacji społecznej, sportu, turystyki i rekreacji. PMDK prowadzi ścisłą współpracę ze szkołami, przedszkolami i instytucjami kultury z terenu obejmującego Trzebinę, Chrzanów, Libiąż, Babice i Alwernię. Przy PMDK działa Zespół Muzyki Dawnej „Estampida”, którego repertuar stanowią utwory z epoki średniowiecza, renesansu i baroku, Orkiestra Salonowa „Barocco”, Zespół Tańca i Piosenki „Apli Papi”, grupa stepująca „Astair”, zespół tańca nowoczesnego „Vepirs”, Studio Break Deance, zespół instrumentów klawiszowych „Kleks”, młodzieżowy zespół rockowy „Vertigo”, Rodzinno - Środowiskowy Zespół Regionalny „Nasz Tata” i Kapela Ludowa, Zespół Poezji Śpiewanej „Po Prostu Żyj”, Klub Foto – Filmowy „Trzebińska Kinematografia”, Klub „Plastuś” i Klub „Paleta”. Od października 2007 r. w placówce funkcjonuje Młodzieżowe Radio Internetowe RADIO AKCJA.pl oraz profesjonalne STUDIO MUZYCZNE. Placówka jest organizatorem szeregu imprez (ponad 80 rocznie) o zasięgu powiatowym, wojewódzkim i ogólnopolskim. Organizowane są tutaj również wystawy plastyczne, fotograficzne i pokazy filmowe promujące młodych twórców z terenu Ziemi Chrzanowskiej. PMDK realizuje także projekty w zakresie edukacji społecznej, samorządności uczniowskiej</p>
--	--

	<p>i ekologii.</p> <p>3. Instytucja Kultury Dwór Zieleniewskich: organizowane są tutaj koncerty muzyki poważnej, recitale gwiazd estrady, wystawy twórczości plastycznej, wieczory kabaretowe, spotkania poetyckie, plenery malarskie i fotograficzne oraz warsztaty etnograficzne i konkursy. Aby uatrakcyjnić ofertę artystyczną i sprościć oczekiwaniom odbiorców o różnych gustach Dwór Zieleniewskich organizuje koncerty nie tylko muzyki poważnej, ale także rozrywkowej. Występowali tutaj artyści zaliczani do czołówki polskich wykonawców: Halina Czerny – Stefańska, Janusz Olejniczak, Kaja Danczowska, Grażyna Brodzińska, Stanisław Drzewiecki, Lidia Grychtołówna czy Wiesław Ochman a także między innymi: Stanisław Sojka, Hanna Banaszak, Magda Umer, Mieczysław Szcześniak, Alicja Majewska, Lora Szafran, Zbigniew Wodecki, Wojciech Młynarski, Anna Maria Jopek, Jan Nowicki i wielu innych. Dużym zainteresowaniem cieszą się także spotkania z ludźmi sztuki i teatru. Gośćmi Dworu Zieleniewskich byli m.in.: ks. prof. Józef Tischner, Olga Lipińska, prof. Wiktor Zin, Marta Fox, Leszek Mazan i prof. Ryszard Tadeusiewicz. Spotkania tego rodzaju pozwalają mieszkańcom Trzebini i okolic osobiście poznać ludzi wybitnych, znanych i lubianych. Instytucja Kultury w Dworze Zieleniewskich promuje również młode talenty, organizując koncerty i zapraszając uczniów i absolwentów szkół muzycznych do prezentacji własnych osiągnięć, natomiast dla dzieci w wieku 5-10 lat organizowane są poranki umuzykalniające.</p> <p>4. Miejska Biblioteka Publiczna im. Adama Asnyka w Trzebini służy mieszkańcom Trzebini od 16 stycznia 1949 roku. W tym czasie z niewielkiej placówki przekształciła się w skomputeryzowaną bibliotekę, dysponującą księgozbiorem 195 415 woluminów i 63 tytułów czasopism. Poprzez sieć 12 filii i 1 punkt biblioteczny obsługuje czytelników z terenu całej gminy Trzebinia – w 2006 r. zarejestrowanych było 13 205 czytelników. W Czytelni Ogólnej oprócz pracowni komputerowej znajduje się również Punkt Biblioteczny Programu Narodów Zjednoczonych ds. Rozwoju (UNDP) oraz siedziba Trzebińskiego Centrum Informacji. Jednym z kierunków prężnego rozwoju placówki stała się działalność kulturalno-oświatowa: biblioteka organizuje lekcje biblioteczne, spotkania autorskie, wieczory poezji, wystawy, koncerty, inscenizacje dla dzieci i konkursy. W czerwcu 2003 roku w MBP w Trzebini otwarto Galerię PEGAZ, której nadrzędnym celem jest promowanie twórczości nieprofesjonalnych artystów lokalnych.</p> <p>5. Kino „Sokół” mające swoją siedzibę w M-GOKSiR działa od maja 2006 roku. Jest to kino z klimatyzowaną salą dla 216 widzów i bardzo nowoczesnym sprzętem audiowizualnym. Na przestrzeni minionych dwóch lat zaprezentowano w nim 148 filmów na 1195 seansach, w których wzięło udział przeszło 26 tysięcy widzów nie tylko z Trzebini, ale także i z sąsiednich miejscowości. Warto podkreślić, że trzebiński „Sokół” organizuje popularne przed laty maratony filmowe, podczas których prezentowana jest sztuka filmowa wybranego kraju europejskiego. Podczas tego rodzaju imprez widzowie mogą również liczyć na darmowy poczęstunek, który serwowany jest w przerwach pomiędzy projekcją filmów. „Sokół” jest kinem całotygodniowym, w przeciwieństwie do wielu innych kin o charakterze weekendowym. Oznacza to, że za wyjątkiem poniedziałku filmy są wyświetlane od wtorku do niedzieli. Z bieżącym repertuarem kina można się zapoznać w Internecie pod adresem: www.kinotrzebinia.pl</p>
--	--

	<p>6. Teatr - Scena Różnorodności Sokolnia z siedzibą w Miejsko-Gminnym Ośrodku Kultury, Sportu i Rekreacji przy ul. Kościuszki 74. Wystawiane są tu spektakle teatralne i kabaretowe, które cieszą się dużym zainteresowaniem mieszkańców. Ostatnio wystawiane sztuki to: „Edith i Marlene”, „Ordonka”, „Prywatna klinika”, „Paterman Theatre”.</p> <p>7. Muzeum Ziemi Trzebińskiej znajduje się w zabytkowym Dworze Zieleniewskich, w którym udostępniono eksponaty zgromadzone przez członków Stowarzyszenia Miłośników Ziemi Trzebińskiej „COR”. Staraniem tego Stowarzyszenia w pomieszczeniach po zlikwidowanej kopalni „Siersza” przy szybie „Zbyszek” została otworzona filia muzeum gdzie zorganizowana jest wystawa o byłym przemyśle w Trzebini, sukcesywnie powiększana o nowe eksponaty.</p> <p>8. Trzebiński Impresariat Artystyczny „Sokół”. Zajmuje się kompleksową organizacją imprez, bankietów i koncertów. Dzięki kontaktom z najwybitniejszymi osobowościami ze świata kultury może organizować nieprzeciętne wydarzenia artystyczne jak np. koncerty gwiazd muzyki lekkiej i poważnej, festiwale, małe i duże formy operowe i operetkowe, przedstawienia teatralne i baletowe, teatry mimów, a także wielkie imprezy plenerowe.</p> <p>Aktywność kulturalna mieszkańców Trzebini przejawia się również w kultywowaniu tradycji wspólnego śpiewu i muzykowania – duże zasługi mają w tym zakresie Miejska Orkiestra Dęta, chóry „Echo” i „Milenium” oraz zdobywający liczne nagrody zespół folklorystyczny „Płocanki”. Specjalnymi wydarzeniami dla miłośników muzyki, które przyciągają zainteresowanie osób z całej Małopolski, są organizowane co roku podczas Dni Trzebini plenerowe realizacje przedstawień operowych lub operetkowych. Odbývają się one na terenie Zespołu Pałacowo-Parkowego w Młoszowej.</p>
Gmina Alwernia	<p>W Okleśnej działa Stowarzyszenie Kultury Ludowej „Tradycja”, które zrzesza ponad 40 artystów ludowych z całej gminy. Inne: zespół „Grojcanie” z Grojca, zespół „Krakowiaczek” z Grojca, Kwaczalanki z Kwaczały i zespół śpiewaczy z Nieporazu. Twórcy i zespoły z Alwerni biorą udział w Sabałowych Bajaniach, Karnawale Góralskim w Bukowinie Tatrzańskiej, Tygodniu Kultury Beskidzkiej.</p>
Gmina Chrzanów	<p>W zakresie amatorskiego ruchu artystycznego w roku 2005 w MOKSiR działało 20 zespołów, sekcji i klubów zainteresowań, które w formie stałych zajęć skupiły około 400-450 osób. Były to m.in. następujące kluby, zespoły i sekcje zainteresowań: taneczne („Kaprys”, „Flex”), wokalnie-ruchowe („Remisolki ”), wokalne („Impresja”, „Fantazja”), muzyczne (cztery zespoły młodzieżowe), plastyczne, a także Studio Baletowe, Grupa Teatralna „Apart”, Grupa Twórcza „Cumulus”, Młodzieżowa Grupa Twórcza „Kateo”, Chór Męski „Żaby”, Klub Modelarstwa Lotniczego, Klub Seniora, Ośrodek Inspiracji i Rozwoju Osobowości, klub komputerowy, kawiarenka internetowa, Klub Turystyczny „Malowana tęcza”, „Szkoła widzenia”, czyli rozmowy o fotografii, warsztaty dziennikarskie.</p>
Gmina Babice	<p>Gminy Ośrodek Kultury i Sportu w Babicach realizuje szereg projektów, których celem jest podtrzymanie zwyczajów i tradycji ludowych na terenie gminy. Dba o zachowanie dorobku przeszłych pokoleń poprzez angażowanie dzieci i młodzieży we wspólne inicjatywy edukacyjne i rozwijające w uczestnikach świadomość kulturową. Wykorzystywane w tym celu są świetlice wiejskiej m.in. Młodzieżowy klub „Radar” w Babicach, Dom Kultury w Olszynach, Świetlica w Wygielzowie i Jankowicach oraz sala w Rozkochowie.</p>

	<p>W zadania budowania zrównoważonego rozwoju na terenie gminy Babice angażują się stowarzyszenie, wśród których najprężniej działa Stowarzyszenie Sympatyków Babic „Impuls” oraz Stowarzyszenie Ziemi Lipowieckiej. W Babicach działa również młodzieżowy Klub Wolontariusza oraz młodzieżowe grupy. Na terenie gminy działają również bardzo aktywnie Koła Gospodyń Wiejskich – przygotowując corocznie różnego rodzaju obrzędy, występując na dożynkach gminnych oraz powiatowych, uczestnicząc w festiwalach ludowych czy wspierając inne inicjatywy stowarzyszeń z terenu gminy. Bardzo prężnie działa Biblioteka Publiczna przy pomocy filii angażując dzieci i młodzież w różnego rodzaju akcje i konkursy literackie. Organizuje szereg ciekawych spotkań z interesującymi ludźmi, autorami książek, malarzami, poetami.</p>
Gmina Libiąż	<p>Tradycje i folklor w gminie Libiąż podtrzymywane są głównie przez istniejące organizacje społeczne, do których należą m.in. Koła Gospodyń Wiejskich oraz istniejące w ich ramach zespoły śpiewacze. Są to: „Libiążanki” w Libiążu, „Gromcaneczki” w Gromcu oraz „Macierzanki” w Żarkach. Zespoły zbierają i upowszechniają wiedzę o rodzimych tradycjach w postaci pieśni i przyśpiewek, obrzędów itp. W ramach działalności Towarzystwa Przyjaciół Libiąża założone zostało Społeczne Muzeum Regionalne im. Olgi Cygankiewicz. Ekspozycja, udostępniana szkołom, wycieczkom i innym zainteresowanym osobom, składa się z eksponatów dotyczących historii Libiąża i rodzimego folkloru, głównie związanego z tradycjami górniczymi Libiąża. Dorobek górniczy promuje także Górnicza Orkiestra Dęta przy KWK „Janina”.</p>

3) ocena społeczno - gospodarcza obszaru, w tym potencjału demograficznego i gospodarczego obszaru oraz poziomu aktywności społecznej

Liczba ludności wg miejsca zameldowania na dzień 31 XII 2006 roku wynosiła 88715 osób. Dane pochodzą z Bazy Danych Regionalnych GUS.

Tabela 10: Wskaźniki modułu gminnego dla obszaru LGD „Partnerstwo na Jurze”

Ludność - wskaźniki modułu gminnego	Alwernia	Babice	Chrzanów	Libiąż	Trzebinia
ludność na 1 km ²	168	164	244	399	323
kobiety na 100 mężczyzn	102	104	107	105	106

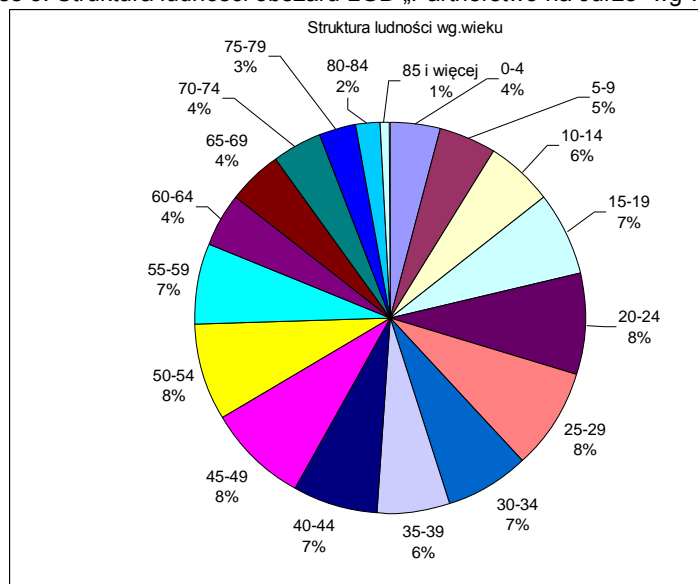
BRD- 2007

Jak widać największą gęstość zaludnienia ma gmina Libiąż, a najmniejszą gmina Babice.

Ludność zamieszkała na terenie LGD w 2007 to 88407 osób , przyrost naturalny w 2007 osiągnął wartość -88, a wskaźnik na 1000 mieszkańców - 1,00. Dla porównania wskaźnik ten dla obszarów wiejskich w Polsce wyniósł 0,78.

Strukturę ludności wg wieku przedstawia wykres (za 2007 r.):

Wykres 3: Struktura ludności obszaru LGD „Partnerstwo na Jurze” wg wieku



Jak widać z powyższego grafu rozkład wiekowy mieszkańców obszaru LGD przedstawia się następująco:

- od 0 do 14 lat- 15% liczby mieszkańców,
- od 15 do 29 roku życia- 23% liczby mieszkańców
- od 30 do 44 roku życia- 20% liczby mieszkańców
- od 45 do 59 roku życia- 23% liczby mieszkańców
- powyżej 60 roku życia- 19 % liczby mieszkańców

Z przedstawionych danych można wysunąć wniosek, iż istnieje duży potencjał ludzi młodych (43 %), którym należy przede wszystkim umożliwić dostęp do nauki, a potem pracy. Z drugiej strony należy jednak myśleć również o osobach starszych, gdyż w perspektywie następnych 15 lat będą oni stanowili znaczną grupę społeczeństwa LGD.

Strukturę ludności wg wieku produkcyjnego przedstawiono w tabeli poniżej (za 2007 r.). Dla porównania umieszczono dane dotyczące tej struktury w % dla obszarów wiejskich w Polsce.

Tabela 11: Struktura ludności obszaru LGD „Partnerstwo na Jurze” wg wieku produkcyjnego

Struktura ludności wg wieku produkcyjnego	LGD	Alwernia	Babice	Chrzanów	Libiąż	Trzebinia	Polska Wieś w %
ludność w wieku przedprodukcyjnym (do 17 lat)	16363 18,50%	2457	1783	1769	4387	5967	22,63
ludność w wieku produkcyjnym	56960 64,43%	8129	5608	6328	15121	21774	61,92
ludność w wieku poprodukcyjnym	15089 17,07%	2146	1482	1955	3249	6257	15,45

Jak widać z powyższego zestawienia procent ludności w wieku produkcyjnym na terenie LGD wynoszący 64,43% jest nieco wyższy, niż na obszarach wiejskich

Polski - 61,92%. Zdecydowanie mniejszy procent stanowi populacja ludności w wieku przedprodukcyjnym wynosząca 18,50% w stosunku do 22,63% Polski wiejskiej. Wynika z tego, iż obszar LGD posiada obecnie dobre warunki do rozwoju, ale również mniejszy potencjał, jeśli chodzi o ludzi młodych. Migracje zarobkowe mieszkańców, zwłaszcza wykształconych ludzi młodych, poszukujących możliwości realizacji zawodowej i osobistej poza Obszarem – w Polsce i za granicą może spowodować naruszenie równowagi pokoleniowej.

Tabela 12: Udział ludności wg ekonomicznych grup wieku w ogólnej liczbie ludności LGD „Partnerstwo na Jurze”

Udział ludności wg ekonomicznych grup wieku w % ludności ogółem	Alwernia	Babice	Chrzanów	Libiąż	Trzebinia
ludność w wieku przedprodukcyjnym (do 17 lat)	19,3	20,1	17,6	19,3	17,6
ludność w wieku produkcyjnym	63,8	63,2	63,0	66,4	64,0
ludność w wieku poprodukcyjnym	16,9	16,7	19,5	14,3	18,4

BRD-2006

Na obszarze LGD występuje niekorzystna struktura demograficzna i zakłócenie procesów zastępowalności (wymiany) pokoleniowej spowodowane odpływem młodzieży oraz wzrastającą liczbą i wydłużaniem się czasu życia ludzi starszych, po zakończeniu aktywności zawodowej. Widoczna jest też zmiana roli i znaczenia rodziny (niegdyś tradycyjnej ostoji, spoiwa społecznego i źródła tożsamości kulturowej) oraz osłabienie więzi społecznych. Jeśli dołożyć do tego wzrastającą bezsilność i bezradność spowodowaną brakiem pracy, zubożenie społeczności wiejskiej oraz wzrost patologii społecznych (wg opinii uczestników warsztatów) Bardzo ważnym zagadnieniem staje się tworzenie nowych miejsc pracy, także poza tradycyjnymi zawodami.

Tabela 13: Migracje na obszarze LGD „Partnerstwo na Jurze”

Migracje na pobyt stały gminne wg typu i kierunku (liczba osób)	Alwernia	Babice	Chrzanów	Libiąż	Trzebinia
zameldowania ogółem	180	121	148	196	485
zameldowania z miast	117	81	122	118	361
zameldowania ze wsi	62	35	23	56	110
zameldowania z zagranicy	1	5	3	22	14
wymeldowania ogółem	141	82	104	308	383
wymeldowania do miast	52	43	65	157	154
wymeldowania na wieś	89	35	34	116	218
wymeldowania za granicę	Brak danych	4	5	35	11
Saldo migracji	+39	+39	+44	-112	+98

BRD-2006

Poziom zatrudnienia i stopa bezrobocia

Stopa bezrobocia na obszarze LGD stanowi około 4 %, przy czym w województwie małopolskim stopa bezrobocia wynosi 11,4 %. Jednak liczba osób pracujących w stosunku do bezrobotnych jest znacząca, ponieważ na obszarze LGD osób pracujących jest 11364, a osób bezrobotnych prawie 4000, nie wliczając gminy Chrzanów, dla której brak danych.

Tabela 14: Liczba osób pracujących i bezrobotnych na obszarze LGD „Partnerstwo na Jurze”

Pracujący wg płci dane za 2006 rok	Alwernia	Babice	Chrzanów	Libiąż	Trzebinia
ogółem	1 117	489	400	2 615	7 073
mężczyźni	610	145	134	1 595	4 292
kobiety	507	344	266	1 020	2 781
Bezrobotni zarejestrowani wg płci					
ogółem	651	461	BD	1 124	1 662
mężczyźni	280	151	BD	324	621
kobiety	371	310	BD	800	1 041

BRD- 2006

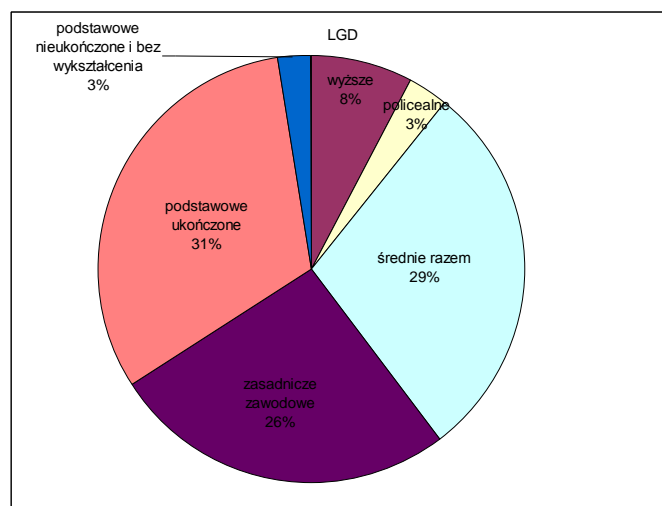
Wykształcenie

Strukturę wykształcenia mieszkańców pokazano na wykresie (wg danych Narodowego Spisu Powszechnego z 2002 roku). Na obszarze LGD występuje znaczna przewaga mieszkańców z wykształceniem podstawowym, średnim oraz zawodowym, osoby te stanowią 86% ogółu mieszkańców.

Tabela 15: Wykształcenie mieszkańców obszaru LGD „Partnerstwo na Jurze”

Wykształcenie ludności (spis ludności 2002 r)	LGD	Alwernia	Babice	Chrzanów,	Libiąż,	Trzebinia
wyższe	8535	585	383	4 390	1 112	2 065
policealne	3427	296	160	1 751	372	848
średnie razem	31774	2 545	1 801	13 742	5 033	8 653
zasadnicze zawodowe	28713	2 828	2 049	10 347	5 811	7 678
podstawowe ukończone	34930	3 770	2 588	12 195	6 778	9 599
podstawowe nieukończone i bez wykształcenia	2886	480	196	1 080	352	778

Wykres 4: Wykształcenie mieszkańców obszaru LGD „Partnerstwo na Jurze”



Wg danych GUS z 2007 roku na obszarze LGD było:

Tabela 16: Szkolnictwo na obszarze LGD „Partnerstwo na Jurze”

Szkolnictwo	LGD	Alwernia	Babice	Chrzanów	Libiąż	Trzebinia
Ilość szkół podstawowych	41	7	5	11	6	12
uczniowie	7498	790	679	2 720	1 446	1 863
Ilość gimnazjów	19	3	4	5	4	3
uczniowie	4747	547	340	1 796	925	1 139
Ilość innych szkół	17	1	0	7	4	5
uczniowie	5799	23	0	3 681	800	1 295
ilość komputerów w szkole	1083	178	101	352	161	291
ilość pracowni	62	9	5	19	10	19
ilość komputerów z internetem	862	164	74	270	125	229
ilość przedszkoli bez specjalnych	31	3	3	12	5	8
ilość miejsc	2635	257	220	1 041	532	585
ilość dzieci	2579	251	175	1 021	552	580

Na terenie LGD dobrze rozwinięta jest sieć bibliotek oraz ich filii. Cenną inicjatywą w gminie Alwernia było stworzenie możliwości dostępu osobom niewidomym do książek pisanych językiem Brail’a oraz do tzw. “książek mówionych”.

Struktura dochodów z działalności gospodarczej

Na obszarze LGD podstawowymi źródłami dochodów są praca najemna oraz emerytury i renty, co łącznie stanowi 80%. Bardzo słabo jest rozwinięta pozostała działalność pozarolnicza, stanowiąc zaledwie 4 % dochodu. Istotna, z punktu widzenia rozwoju obszaru, jest wielkość i kondycja sektora gospodarczego. Sektor ten nieustannie się rozwija angażując z roku na rok coraz więcej mieszkańców. Ważnym z punktu widzenia aktywności społecznej jest rozwój sektora organizacji pozarządowych. Obecnie działa ich na terenie LGD ponad 200.

Tabela 17: Struktura dochodów gospodarstw domowych na obszarze LGD „Partnerstwo na Jurze”

Powszechny Spis Rolny Struktura dochodów gospodarstw domowych 2002	LGD	Alwernia	Babice	Chrzanów	Libiąż	Trzebinia
z działalności rolniczej	96	21	25	21	12	17
z działalności rolniczej i pracy najemnej	3	3	0	0	0	0
z pracy najemnej	4543	832	539	1 088	766	1 318
z pracy najemnej i działalności rolniczej	249	69	51	39	21	69
z emerytury i renty	7958	1 310	921	1 831	1 438	2 458
z działalności pozarolniczej	680	127	83	191	99	180
z niezarobkowych źródeł utrzymania gospodarstwa domowe pozostałe	627	132	66	135	91	203
	994	143	111	257	195	288

BRD-2002

Tabela 18: Podmioty gospodarcze na obszarze LGD „Partnerstwo na Jurze”

Podmioty gospodarcze 2006	LGD	Alwernia	Babice	Chrzanów	Libiąż	Trzebinia
podmioty gospodarcze ogółem	10780	906	726	4 668	1 557	2 923
fundacje + stowarzyszenia	208	20	17	83	28	60
spółki handlowe z udziałem kapitału zagranicznego (publiczne + prywatne)	49	3	0	25	14	7

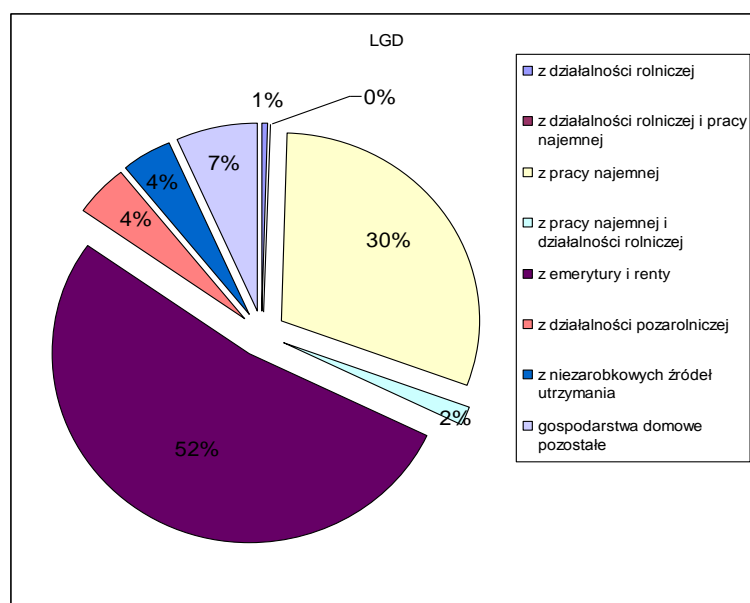
BRD - 2006

Biznes lokalny na terenie LGD jest bardzo dobrze rozwinięty. Na obszarze LGD znajduje się około 10780 podmiotów gospodarczych. W całym powiecie Wadowickim liczba podmiotów kształtuje się na poziomie około 7 000, w Bocheńskim czy Brzeskim nie przekracza 6500.

Tabela 19: Liczba podmiotów gospodarczych w wybranych powiatach województwa małopolskiego oraz na obszarze LGD „Partnerstwo na Jurze”

Powiat	LGD	Suski	Bocheński	Brzeski	Krakowski	Tarnowski	Nowosądecki
liczba podmiotów gospodarczych	10780	7 018	6 452	4 860	20 058	8 303	10 303

Wykres 5: Struktura dochodów gospodarstw domowych na obszarze LGD „Partnerstwo na Jurze”



BRD-2006

Rolnictwo

Istotnym problemem obszaru LGD jest konieczność zasadniczej zmiany struktury rolnictwa (bądź likwidacja i adopcowanie obszarów rolniczych do innych, akceptowanych przez społeczność lokalną, a użytecznych gospodarczo funkcji), w którym wyraźne są tendencje zmniejszania obszarów produkcji: odłogowanie gruntów, erozja gleb, starzenie się rolników i brak wymienności pokoleniowej, brak rentowności produkcyjnej w rozdrobnionych gospodarstwach niskohektarowych,

nastawionych w większości na zaspokajanie własnych potrzeb itd. Najważniejsze negatywne cechy rolnictwa to: nierentowna i przestarzała struktura rolnictwa (m.in. rozdrobnienie arealu, brak uregulowania statusu prawnego, brak następców na przejmowanie gospodarstw rolnych, erozja gleby, niewłaściwy płodozmian, nieprawidłowe nawożenie i nieracjonalne odłogowanie pól), nikłe warunki do rozwoju rolnictwa wielkotowarowego i przetwórstwa regionalnych produktów spożywczych oraz słabe rozeznanie, co do możliwości rozwijania niszowej produkcji rolniczej i rzemieślniczej na obszarach wiejskich. Brak jest inkubatora mikroprzedsiębiorczości wiejskiej oraz ośrodków wspierających (koordynujących) rozwój społeczno - gospodarczy obszaru.

Działalność turystyczna i około turystyczna

W działaniach związanych z turystyką obszar LGD jest na etapie początkowym, a jej rozwój będzie wymagał długoterminowych, konsekwentnych, wspartych dostatecznym kapitałem publicznym i prywatnym działań, w celu ich maksymalnego uruchomienia i uzyskania spodziewanej rentowności. Dotyczy to – na przykład – rozwoju agroturystyki, a to ze względu na skalę zanieczyszczeń środowiska, brak tradycji turystycznych i kultury organizacyjnej (strategii marketingowej) oraz trudne problemy społeczne: niedostatek socjalny części mieszkańców obszarów wiejskich, niski poziom edukacji, bariery mentalne, niski stopień integracji i woli współdziałania społeczności wiejskich itd.

Tabela 20: Liczba obiektów noclegowych w wybranych powiatach województwa małopolskiego oraz na obszarze LGD „Partnerstwo na Jurze”

Powiat	LGD	Bocheński	Brzeski	Olkuski	Proszowicki	Tarnowski
Ilość obiektów noclegowych	155	18	9	13	2	10

BDR – 2006

Tabela 21: Liczba obiektów i miejsc noclegowych na obszarze LGD „Partnerstwo na Jurze”

Turystyka 2006	LGD	Alwernia	Babice	Chrzanów	Libiąż	Trzebinia
ilość obiektów	15	2	2	1	3	7
w tym całorocznych	13	2	2	1	2	6
ilość miejsc	268	80	10	23	55	100
w tym całorocznych	248	80	10	23	45	90

Na obszarze LGD znajdują się 15 obiekty zbiorowego zakwaterowania (licząc w tym zagrody agroturystyczne oraz motele). W porównaniu do innych powiatów Małopolski, gdzie turystyka nie jest też mocną stroną, liczba obiektów noclegowych nie jest imponująca. Niepokojem napawa również fakt bardzo niskiego poziomu wykorzystania istniejącej już bazy noclegowej. Z roku na rok liczba np. gospodarstw agroturystycznych maleje, czego przyczyny można doszukiwać się m.in. w nieefektywnej ich działalności oraz braku oferty przyciągającej turystów na czas weekendu, czy krótkiego urlopu.

Opieka zdrowotna , sprawy społeczne

Tabela 22: Opieka zdrowotna i pomoc społeczna na obszarze LGD „Partnerstwo na Jurze”

Ochrona zdrowia i opieka społeczna 2006	LGD	Alwernia	Babice	Chrzanów	Libiąż	Trzebinia
ilość zakładów opieki zdrowotnej	34	7	4	8	6	9
ilość praktyk lekarskich	7	0	0	2	3	2
ilość aptek	34	1	2	16	6	9
placówki pomocy społecznej	3	1	0	2	0	0
domy pomocy społecznej	1	0	0	1	0	0
ilość miejsc (łącznie z filiami)	158	12	0	146	0	0

Gospodarka Komunalna

Tabela 23: Gospodarka komunalna na obszarze LGD „Partnerstwo na Jurze”

Gospodarka komunalna 2006	LGD	Alwernia	Babice	Chrzanów	Libiąż	Trzebinia	wskaźnik
wodociąg na 100 km ²	935,6	196,8	114,4	226,5	202,9	195,0	251,5
kanalizacja na 100 km ²	330,7	37,4	33,1	136,3	69,6	54,3	88,9
gaz na 100 km	936,3	193,9	126,5	214,2	208,2	193,5	251,7
Ludność korzystająca z sieci w %							
wodociągowej	124955	12 159	8 488	48 770	22 270	33 268	97,1
kanalizacyjnej	68241	3 389	907	37 031	12 518	14 396	53,0
gazowej	89419	9 128	5 399	36 555	14 939	23 398	69,5

Sport

Na terenie działania LGD funkcjonuje bardzo wiele lokalnych piłkarskich klubów sportowych zrzeszających młodych ludzi. Kluby dysponują zapleczem sportowym o znacznym poziomie zużycia. Warunki do prowadzenia zajęć sportowych z dziećmi i młodzieżą są niewystarczające dla prężnego rozwoju tej dziedziny życia społecznego. Nadmienić jednak należy, że zajęcia te cieszą się pomimo utrudnień infrastrukturalnych i materialnych (niewystarczające wyposażenie klubów), bardzo dużym zainteresowaniem społeczeństwa.

4) specyfika obszaru

Specyfikę obszaru LGD opracowano w oparciu o zapisy na kartach projektów oraz warsztaty w trakcie budowania LSR.

1. Potencjał przyrodniczy i kulturowy

Obszary, na których, lub wokół których można lokować odpowiednią infrastrukturę z zachowaniem wszelkiej dbałości o środowisko przyrodnicze i zgodnie z zasadami organizacji krajobrazu kulturowego i rozwijać usługi rekreacyjne, sportowe i rozrywkowe – usługi czasu wolnego, zaspokajające potrzeby różnych grup społecznych, mieszkańców obszaru i osób spoza (w tym: osób niepełnosprawnych, pokolenia III wieku), na przykład: parki leśne i parki polne, „wioski wypoczynkowe”, w których można rozwijać usługi agroturystyczne, tereny przemysłowe - możliwe do adaptacji do funkcji użytecznych społecznie i komercyjnych form rekreacji, uprawiania sportów ekstremalnych, sportów naturalnych itd., zabytki kultury materialnej, religijnej i świeckiej, tradycje, obrzędowość i kultura regionalna itd.

2. Dogodne położenie obszaru

Korzystne położenie Obszaru wobec metropolii Krakowa i megapolis Górnego Śląska oraz sąsiedztwo Wyżyny Krakowsko – Częstochowskiej – regionu o wyrazistym potencjale turystycznym. Dobre skomunikowanie z bliższym i dalszym otoczeniem. Dostateczna sieć dróg lokalnych, ale wymagających gruntownej modernizacji. Ta specyfika dotyczy również położenia na wyznaczonych szlakach kulturowych, funkcjonujących jako szlaki piesze lub rowerowe takich jak „Greenways Kraków-Morawy- Wiedeń”, „Szlak Bursztynowy”, „Szlak Maryjny” czy „Szlak Miejsc Papieskich”.

3. Problemy społeczne związane z aktywnością mieszkańców

Dezintegracja społeczna w obrębie gminy i brak pól współpracy społeczności pomiędzy gminami spowodowana jest min. wysokim bezrobociem (w tym: ponad 50% bezrobociem długotrwałym), brakiem miejsc pracy w pozarolniczych zawodach i ukrytym bezrobociem w rolnictwie. Brak gotowości do zmian i dostosowania do nowych warunków, niska aktywność społeczna, partykularyzm i brak energii do organizowania pozytywnych zmian w swoim otoczeniu, najprawdopodobniej wynika m.in. z: niskich dochodów pewnej części społeczności, alienacji społecznej, różnic w rozwoju intelektualnym, społecznym i ekonomicznym poszczególnych osób, i częściowo, grup społecznych, niedostatecznej współpracy poszczególnych gmin, sołectw.

4. Problemy środowiskowe

Duże zanieczyszczenie środowiska o charakterze przemysłowym, które przy mądrym i systemowym podejściu oraz prowadzonej edukacji ekologicznej i rozbudzaniu świadomości powinno ulec poprawie choćby z tego powodu, iż obszar LGD zaczyna być również postrzegany jako niewykorzystany potencjał do rozwoju turystyki weekendowej dla aglomeracji Śląska i Krakowa.

5. Potencjał gospodarczy i finansowy

Ilość i zakres aktywności gospodarczej mieszkańców oraz dynamika i skuteczność

Lokalna Strategia Rozwoju- LGD „Partnerstwo na Jurze”
Alwernia, Babice, Chrzanów, Libiąż, Trzebinia

wykorzystania funduszy strukturalnych UE oraz innych źródeł finansowania rozwoju społeczno – gospodarczego wskazuje na duże możliwości rozwoju lokalnej przedsiębiorczości w tym: usług czasu wolnego, mikro, małej i średniej przedsiębiorczości, usług informatycznych, z wykorzystaniem najnowszych technologii.

Sposób wykorzystania specyfiki obszaru LGD „Partnerstwo na Jurze” widoczny jest poprzez poziom zaplanowanych przedsięwzięć, czyli poprzez ich zakres. Zakres realizacji opisano szczegółowo w rozdział 4 LSR, a poniżej zestawiono nazwy przedsięwzięć, które obrazują wykorzystanie specyfiki obszaru.

Tabela 24: Elementy specyfiki obszaru LGD „Partnerstwo na Jurze” i sposoby jej wykorzystania

Lp	Elementy specyfiki obszaru	Sposoby jej wykorzystania
1	Potencjał przyrodniczy i kulturowy.	- „Chrzanolandia – miejsce przyjazne mieszkańcom, przedsiębiorcom, samorządom i organizacjom społecznym” - „Działania przyjazne środowisku” - „Tradycja lokalna wczoraj - kultura dzisiaj”
2	Dogodne położenie obszaru	- „Chrzanolandia – miejsce przyjazne mieszkańcom, przedsiębiorcom, samorządom i organizacjom społecznym” - „Czas wolny – działania sportowo – turystyczno – rekreacyjne”
3	Problemy społeczne związane z aktywnością mieszkańców	- „Chrzanolandia – miejsce przyjazne mieszkańcom, przedsiębiorcom, samorządom i organizacjom społecznym” - „Czas wolny – działania sportowo – turystyczno – rekreacyjne”
4	Problemy środowiskowe	- „Działania przyjazne środowisku” - „ Tradycja lokalna wczoraj – kultura dzisiaj”
5	Potencjał gospodarczy i finansowy	- „Chrzanolandia – miejsce przyjazne mieszkańcom, przedsiębiorcom, samorządom i organizacjom społecznym”

3. Analiza SWOT dla obszaru objętego LSR, wnioski wynikające z przeprowadzonej analizy.

Analiza SWOT jest jedną z technik wspomagających porządkowanie danych i informacji wykorzystywaną powszechnie w uświadomionym procesie planowania. Polega ona na ocenie szans i zagrożeń procesu rozwoju w kontekście własnych atutów (silnych stron) i słabości. Analizę SWOT wybrano jest element porządkowania danych wyjściowych, zbierania i podsumowywania opinii lokalnych społeczności oraz jako narzędzie przydatne w zespołowej analizie i ocenie zjawisk, zdarzeń i problemów wspierające wybór najlepszego rozwiązania

Podczas spotkania warsztatowego, które odbyło się 24. X 2008 w Trzebini uczestnicy brali udział w analizie SWOT obszaru gmin „Partnerstwa na Jurze”.

Spotkania i konsultacje z członkami stowarzyszenia, szkolenia dla potencjalnych beneficjentów przeprowadzone w 2010 roku spowodowały korektę dokonanej w 2008 roku analizy SWOT, która przedstawiona została poniżej.

Mocne strony:

1. Walory krajoznawczo - przyrodnicze, kulturowe i historyczne (zabytki – m.in. kościół papieski – Mętków, Skansen, Zamek Lipowiec, cmentarz żydowski - Chrzanów i Trzebinia, kościół Św. Mikołaja – Chrzanów, klasztor w Alwerni, kościół w Babicach, kościół w Płazie, dwór „Droginia” w Wygiełzowie, Muzeum Pożarnictwa w Alwerni, Ekomuzeum w Regulicach, zabytkowy dwór z parkiem w Płazie, ”prawdziwa wieś”,); tereny rekreacyjne, tereny leśne i parki krajobrazowe, tereny rekreacyjne, ścieżki, szlaki rowerowe (rzeka Wisła z rozlewiskami, Skałki Gaudynowskie, Arkoza Kwaczalska, rezerwat przyrody nieożywionej w Porębie Żegoty, Puszcza Dulowska).
2. Położenie geograficzne i dobre skomunikowanie.
3. Biznes lokalny i różnorodność gospodarcza.
4. Edukacja na różnych poziomach (edukacja przedszkolna, szkolna, wyższa, ustawiczna / pozaszkolna).
5. Działalność kulturalna i społeczna podmiotów publicznych i społecznych.
6. Infrastruktura edukacyjna.
7. Obszar o korzystnych warunkach dla rozwoju rolnictwa specjalistycznego.
8. Aktywność podmiotów publicznych, społecznych i gospodarczych w pozyskiwaniu środków zewnętrznych (w tym funduszy Unii Europejskiej).
9. Gmina Alwernia posiada plan zagospodarowania przestrzennego.

Słabe strony:

1. Zanieczyszczenie środowiska przez zakłady zlikwidowane i obecnie istniejące.
2. Brak planu zagospodarowania przestrzennego (z wyjątkiem Alwerni).
3. Słabo działająca komunikacja publiczna.
4. Niezadawalający stan dróg, chodników, zły stan infrastruktury kanalizacyjnej, brak miejsc parkingowych, obwodnic miast.
5. Brak miejsc spędzania wolnego czasu w swojej miejscowości (np.: parki, place zabaw, świetlice).
6. Słaby stan bazy noclegowej, infrastruktury rekreacyjno – wypoczynkowej i sportowej.

Lokalna Strategia Rozwoju- LGD „Partnerstwo na Jurze”
Alwernia, Babice, Chrzanów, Libiąż, Trzebinia

7. Brak zagospodarowanych obiektów rekreacyjnych.
8. Brak lub niski poziom innowacji w istniejących firmach.
9. Brak wsparcia organizacyjnego i finansowego (poza bankowego) dla sektora gospodarczego i społecznego (szczególnie dla organizacji pozarządowych).
10. Słaba oferta turystyczna.
11. Niski poziom integracji społecznej.
12. Słaba promocja regionalna.

Szanse:

1. Wzrost aktywności podmiotów społecznych (organizacji pozarządowych) i gospodarczych.
2. Budowa małych obiektów sportowych i rekreacyjnych.
3. Kultywowanie tradycji i obrzędów.
4. Rozwój twórczości artystycznej, ocalenie od zapomnienia tradycji i kultury naszych przodków.
5. Atrakcyjność inwestycyjna - napływ inwestorów, rozwój gospodarczy regionu, powstanie nowych atrakcyjnych miejsc pracy.
6. Rozwój nauki i społeczeństwa informacyjnego.
7. Wzrost zamożności mieszkańców.
8. Rozwój różnych form turystyki oraz agroturystyki i krótkich form wypoczynku.
9. Oferta gastronomiczna w oparciu o lokalne produkty.
10. Rozwój przedsiębiorczości i aktywizacja gospodarcza w oparciu o posiadane walory.
11. Poprawa infrastruktury społecznej i technicznej.
12. Poprawa dostępu do zewnętrznych źródeł finansowania, w tym wykorzystanie środków unijnych.

Zagrożenia:

1. Odpływ wykwalifikowanej kadry pracowniczej i całych rodzin za granicę.
2. Likwidacja szkół.
3. Niski przyrost naturalny.
4. Zmiany klimatu, których efektem są m. in. powodzie (obszar jest nimi zagrożony).
5. Brak miejsc pracy.
6. Załamanie się rozwoju społeczno – gospodarczego Polski oraz z tym związany zanik aktywności turystycznej mieszkańców Krakowa i Górnego Śląska,
7. Ubożenie lokalnego społeczeństwa,
8. Zmiany prawne w funkcjonowaniu sektora publicznego, społecznego i gospodarczego,
9. Niedostateczna ilość środków własnych na realizację projektów współfinansowanych ze źródeł zewnętrznych.
10. Słaba aktywność potencjalnych beneficjentów

Wnioski analizy SWOT

Przeprowadzona analiza ma na celu udzielenie odpowiedzi na następujące pytania:

- Czy dana mocna strona pozwoli nam wykorzystać daną szansę?
- Czy dana mocna strona pozwoli nam zniwelować dane zagrożenie?
- Czy dana słaba strona ogranicza możliwość wykorzystania danej szansy?
- Czy dana słaba strona potęguje ryzyko związane z danym zagrożeniem?

W wyniku tej analizy wyraźny jest potencjał obszaru LGD do tworzenia tego miejsca, jako weekendowego centrum wypoczynku aktywnego i rozrywki, z adresem marketingowym na rynek najbliższy i najbardziej rozwojowy: rynek Małopolski, z Krakowem na czele i megapolis górnośląskiego (zwłaszcza do młodzieży szkolnej i studentów). Rdzeniem programowym tej oferty może być krótkoterminowy, intensywny weekendowy wypoczynek aktywny, w rozbudowanym (unikalnym programowo) systemie atrakcji rekreacyjnych, sportowych i rozrywkowych, z wykorzystaniem najnowszych technologii i terenów przemysłowych - poeksploatacyjnych, wsparty odpowiednią infrastrukturą podstawową: noclegową, komunikacyjną i gastronomiczną, na najwyższym i bezpiecznym poziomie usług i produktów, przy atrakcyjnej polityce cenowej.

Tabela 25: Elementy analizy SWOT i wnioskowane kierunki działań

Elementy Analizy SWOT	Wnioskowane kierunki działania (cele tych działań)
<p>Mocne strony:</p> <ul style="list-style-type: none"> • Walory krajoznawczo - przyrodnicze, kulturowe i historyczne (zabytki – m.in. kościół papieski – Mętków, Skansen, Zamek Lipowiec, cmentarz żydowski - Chrzanów i Trzebinia, kościół Św. Mikołaja – Chrzanów, klasztor w Alwerni, kościół w Babicach, kościół w Płazie, dwór „Droginia” w Wygiełzowie, Muzeum Pożarnictwa w Alwerni, ekomuzeum w Regulicach, zabytkowy dwór z parkiem w Płazie, "prawdziwa wieś",); tereny rekreacyjne, tereny leśne i parki krajobrazowe, tereny rekreacyjne, ścieżki, szlaki rowerowe (rzeka Wisła z rozlewiskami, Skałki Gaudynowskie, Arkoza Kwaczalska, rezerwat przyrody nieożywionej w Porębie Żegoty, Puszcza Dulowska).. • Obszar o korzystnych warunkach dla rozwoju rolnictwa specjalistycznego. • Aktywność podmiotów publicznych, społecznych i gospodarczych w pozyskiwaniu środków zewnętrznych (w tym funduszy Unii Europejskiej). • Gmina Alwernia posiada plan zagospodarowania przestrzennego. <p>Słabe strony:</p> <ul style="list-style-type: none"> • Zanieczyszczenie środowiska przez zakłady zlikwidowane i obecnie istniejące. • Brak planu zagospodarowania przestrzennego (z wyjątkiem Alwerni). • Niezadawalający stan dróg, chodników, zły stan 	<p>Cel szczegółowy 1 (CS1.1): „Wzrost świadomości ekologicznej, działania na rzecz komplementarnej ochrony środowiska naturalnego oraz jego racjonalnego zagospodarowania”.</p>

**Lokalna Strategia Rozwoju- LGD „Partnerstwo na Jurze”
Alwernia, Babice, Chrzanów, Libiąż, Trzebinia**

<p>infrastruktury kanalizacyjnej, brak miejsc parkingowych, obwodnic miast.</p> <ul style="list-style-type: none"> • Brak lub niski poziom innowacji w istniejących firmach. <p>Szanse:</p> <ul style="list-style-type: none"> • Wzrost aktywności podmiotów społecznych (organizacji pozarządowych) i gospodarczych. • Atrakcyjność inwestycyjna - napływ inwestorów, rozwój gospodarczy regionu, powstanie nowych atrakcyjnych miejsc pracy. • Rozwój nauki i społeczeństwa informacyjnego. • Wzrost zamożności mieszkańców. • Rozwój przedsiębiorczości i aktywizacja gospodarcza w oparciu o posiadane walory. • Poprawa infrastruktury społecznej i technicznej. • Poprawa dostępu do zewnętrznych źródeł finansowania, w tym wykorzystanie środków unijnych. <p>Zagrożenia:</p> <ul style="list-style-type: none"> • Odptyw wykwalifikowanej kadry pracowniczej i całych rodzin za granicę. • Likwidacja szkół. • Niski przyrost naturalny. • Zmiany klimatu, których efektem są m. in. powodzie (obszar jest nimi zagrożony). • Brak miejsc pracy. • Zmiany prawne w funkcjonowaniu sektora publicznego, społecznego i gospodarczego, • Niedostateczna ilość środków własnych na realizację projektów współfinansowanych ze źródeł zewnętrznych. • Słaba aktywność potencjalnych beneficjentów. 	
<p>Mocne strony:</p> <ul style="list-style-type: none"> • Walory krajoznawczo - przyrodnicze, kulturowe i historyczne (zabytki – m.in. kościół papieski – Mętków, Skansen, Zamek Lipowiec, cmentarz żydowski - Chrzanów i Trzebinia, kościół Św. Mikołaja – Chrzanów, klasztor w Alwerni, kościół w Babicach, kościół w Płazie, dwór „Droginia” w Wygiełzowie, Muzeum Pożarnictwa w Alwerni, ekomuzeum w Regulicach, zabytkowy dwór z parkiem w Płazie, "prawdziwa wieś",); tereny rekreacyjne, tereny leśne i parki krajobrazowe, tereny rekreacyjne, ścieżki, szlaki rowerowe (rzeka Wisła z rozlewiskami, Skałki Gaudynowskie, Arkoza Kwaczalska, rezerwat przyrody nieożywionej w Porębie Żegoty, Puszcza Dulowska). • Położenie geograficzne i dobre skomunikowanie. • Działalność kulturalna i społeczna podmiotów publicznych i społecznych. • Aktywność podmiotów publicznych, społecznych i gospodarczych w pozyskiwaniu środków zewnętrznych (w tym funduszy Unii Europejskiej). <p>Słabe strony:</p> <ul style="list-style-type: none"> • Brak miejsc spędzania wolnego czasu w swojej miejscowości (np.: parki, place zabaw, świetlice). • Brak wsparcia organizacyjnego i finansowego (poza bankowego) dla sektora gospodarczego i społecznego (szczególnie dla organizacji pozarządowych).. • Niski poziom integracji społecznej. • Słaba promocja regionalna. 	<p style="text-align: center;">Cel szczegółowy 2 (CS1.2): „Zachowanie i wykorzystanie dziedzictwa historycznego i kulturowego obszaru LGD”.</p>

Lokalna Strategia Rozwoju- LGD „Partnerstwo na Jurze”
Alwernia, Babice, Chrzanów, Libiąż, Trzebinia

<p>Szanse:</p> <ul style="list-style-type: none"> • Wzrost aktywności podmiotów społecznych (organizacji pozarządowych) i gospodarczych. • Kultuwanie tradycji i obrzędów. • Rozwój twórczości artystycznej, ocalenie od zapomnienia tradycji i kultury naszych przodków. • Wzrost zamożności mieszkańców. • Poprawa infrastruktury społecznej i technicznej. • Poprawa dostępu do zewnętrznych źródeł finansowania, w tym wykorzystanie środków unijnych. <p>Zagrożenia:</p> <ul style="list-style-type: none"> • Ubożenie lokalnego społeczeństwa, • Zmiany prawne w funkcjonowaniu sektora publicznego, społecznego i gospodarczego, • Niedostateczna ilość środków własnych na realizację projektów współfinansowanych ze źródeł zewnętrznych. • Słaba aktywność potencjalnych beneficjentów. 	
<p>Mocne strony:</p> <ul style="list-style-type: none"> • Położenie geograficzne i dobre skomunikowanie. • Biznes lokalny i różnorodność gospodarcza. • Edukacja na różnych poziomach (edukacja przedszkolna, szkolna, wyższa, ustawiczna / pozaszkolna). • Infrastruktura edukacyjna. • Aktywność podmiotów publicznych, społecznych i gospodarczych w pozyskiwaniu środków zewnętrznych (w tym funduszy Unii Europejskiej). <p>Słabe strony:</p> <ul style="list-style-type: none"> • Brak planu zagospodarowania przestrzennego (z wyjątkiem Alwerni). • Słabo działająca komunikacja publiczna. • Niezadawalający stan dróg, chodników, zły stan infrastruktury kanalizacyjnej, brak miejsc parkingowych, obwodnic miast. • Brak miejsc spędzania wolnego czasu w swojej miejscowości (np.: parki, place zabaw, świetlice). • Brak lub niski poziom innowacji w istniejących firmach. • Brak wsparcia organizacyjnego i finansowego (poza bankowego) dla sektora gospodarczego i społecznego (szczególnie dla organizacji pozarządowych). • Niski poziom integracji społecznej. • Słaba promocja regionalna. <p>Szanse:</p> <ul style="list-style-type: none"> • Wzrost aktywności podmiotów społecznych (organizacji pozarządowych) i gospodarczych. • Atrakcyjność inwestycyjna - napływ inwestorów, rozwój gospodarczy regionu, powstanie nowych atrakcyjnych miejsc pracy. • Rozwój nauki i społeczeństwa informacyjnego. • Wzrost zamożności mieszkańców. • Rozwój przedsiębiorczości i aktywizacja gospodarcza w oparciu o posiadane walory. • Poprawa infrastruktury społecznej i technicznej. • Poprawa dostępu do zewnętrznych źródeł finansowania, w tym wykorzystanie środków unijnych. <p>Zagrożenia:</p> <ul style="list-style-type: none"> • Odływ wykwalifikowanej kadry pracowniczej i całych rodzin za granicę. 	<p style="text-align: center;">Cel szczegółowy 3 (CS2.3): „Wzmocnienie potencjału gospodarczego i społecznego obszaru LGD dzięki wykorzystaniu lokalnych zasobów, w tym produktów lokalnych oraz aktywności ekonomicznej i społecznej mieszkańców”.</p>

**Lokalna Strategia Rozwoju- LGD „Partnerstwo na Jurze”
Alwernia, Babice, Chrzanów, Libiąż, Trzebinia**

<ul style="list-style-type: none"> • Likwidacja szkół. • Niski przyrost naturalny. • Brak miejsc pracy. • Załamanie się rozwoju społeczno – gospodarczego Polski oraz z tym związany zanik aktywności turystycznej mieszkańców Krakowa i Górnego Śląska, • Ubożenie lokalnego społeczeństwa, • Zmiany prawne w funkcjonowaniu sektora publicznego, społecznego i gospodarczego, • Niedostateczna ilość środków własnych na realizację projektów współfinansowanych ze źródeł zewnętrznych. • Słaba aktywność potencjalnych beneficjentów. 	
<p>Mocne strony:</p> <ul style="list-style-type: none"> • Walory krajoznawczo - przyrodnicze, kulturowe i historyczne (zabytki – m.in. kościół papieski – Mętków, Skansen, Zamek Lipowiec, cmentarz żydowski - Chrzanów i Trzebinia, kościół Św. Mikołaja – Chrzanów, klasztor w Alwerni, kościół w Babicach, kościół w Płazie, dwór „Droginia” w Wygiełzowie, Muzeum Pożarnictwa w Alwerni, ekomuzeum w Regulicach, zabytkowy dwór z parkiem w Płazie, "prawdziwa wieś",); tereny rekreacyjne, tereny leśne i parki krajobrazowe, tereny rekreacyjne, ścieżki, szlaki rowerowe (rzeka Wisła z rozlewiskami, Skałki Gaudynowskie, Arkoza Kwaczalska, rezerwat przyrody nieożywionej w Porębie Żegoty, Puszcza Dulowska). • Położenie geograficzne i dobre skomunikowanie. • Biznes lokalny i różnorodność gospodarcza. • Aktywność podmiotów publicznych, społecznych i gospodarczych w pozyskiwaniu środków zewnętrznych (w tym funduszy Unii Europejskiej). • Gmina Alwernia posiada plan zagospodarowania przestrzennego. <p>Słabe strony:</p> <ul style="list-style-type: none"> • Zanieczyszczenie środowiska przez zakłady zlikwidowane i obecnie istniejące. • Brak planu zagospodarowania przestrzennego (z wyjątkiem Alwerni). • Słabo działająca komunikacja publiczna. • Niezadawalający stan dróg, chodników, zły stan infrastruktury kanalizacyjnej, brak miejsc parkingowych, obwodnic miast. • Brak miejsc spędzania wolnego czasu w swojej miejscowości (np.: parki, place zabaw, świetlice). • Słaby stan bazy noclegowej, infrastruktury rekreacyjno – wypoczynkowej i sportowej. • Brak zagospodarowanych obiektów rekreacyjnych. • Brak wsparcia organizacyjnego i finansowego (poza bankowego) dla sektora gospodarczego i społecznego (szczególnie dla organizacji pozarządowych). • Słaba oferta turystyczna. • Niski poziom integracji społecznej. • Słaba promocja regionalna. <p>Szanse:</p> <ul style="list-style-type: none"> • Wzrost aktywności podmiotów społecznych (organizacji pozarządowych) i gospodarczych. 	<p style="text-align: center;">Cel szczegółowy 4 (CS2.4): „Podniesienie jakości usług związanych z zagospodarowaniem czasu wolnego, w szczególności rozwój różnych form turystyki i rekreacji”.</p>

Lokalna Strategia Rozwoju- LGD „Partnerstwo na Jurze”
Alwernia, Babice, Chrzanów, Libiąż, Trzebinia

- Budowa małych obiektów sportowych i rekreacyjnych.
- Wzrost zamożności mieszkańców.
- Rozwój różnych form turystyki oraz agroturystyki i krótkich form wypoczynku.
- Oferta gastronomiczna w oparciu o lokalne produkty.
- Rozwój przedsiębiorczości i aktywizacja gospodarcza w oparciu o posiadane walory.
- Poprawa infrastruktury społecznej i technicznej.
- Poprawa dostępu do zewnętrznych źródeł finansowania, w tym wykorzystanie środków unijnych.

Zagrożenia:

- Odpływ wykwalifikowanej kadry pracowniczej i całych rodzin za granicę.
- Brak miejsc pracy.
- Załamanie się rozwoju społeczno – gospodarczego Polski oraz z tym związany zanik aktywności turystycznej mieszkańców Krakowa i Górnego Śląska,
- Ubożenie lokalnego społeczeństwa,
- Niedostateczna ilość środków własnych na realizację projektów współfinansowanych ze źródeł zewnętrznych.
- Słaba aktywność potencjalnych beneficjentów.

Przeprowadzona analiza SWOT wskazuje kierunki działań – cele szczegółowe LSR, natomiast cele ogólne grupują po kilka celów szczegółowych tworząc „pomost” pomiędzy zaproponowaną wizją rozwoju obszaru, a celami szczegółowymi. Tak określone cele ogólne, grupujące cele szczegółowe w oczywisty sposób także wynikają z analizy SWOT.

4. Określenie celów ogólnych i szczegółowych LSR oraz wskazanie planowanych przedsięwzięć służących osiągnięciu poszczególnych celów szczegółowych w ramach, których będą realizowane operacje, zwanych dalej „przedsięwzięciami”

Wizja

W roku 2015 obszar LGD „Partnerstwo na Jurze” będzie rozwiniętymi atrakcyjnym regionem zachodniej Małopolski, posiadającym dobrze zagospodarowane szlaki turystyczne i komunikacyjne, zagospodarowaną przestrzeń publiczną będącą miejscem integracji naszej społeczności. Ciekawa i atrakcyjna oferta turystyczna będzie przyciągała turystów i promowała nasz region. Wszystkie nasze działania będą racjonalnie wykorzystywały zasoby ludzkie, naturalne i kulturowe i służyły zrównoważonemu rozwojowi obszaru działania LGD.

Cele ogólne

**I. Waloryzacja i wykorzystanie zasobów przyrodniczych i kulturowych w kierunku zrównoważonego rozwoju regionu.
II. Poprawa jakości życia, w tym warunków zatrudnienia.**

Cele szczegółowe:

Cel szczegółowy 1 (CS1.1): „Wzrost świadomości ekologicznej, działania na rzecz komplementarnej ochrony środowiska naturalnego oraz jego racjonalnego zagospodarowania”.

Cel szczegółowy 2 (CS1.2): „Zachowanie i wykorzystanie dziedzictwa historycznego i kulturowego obszaru LGD”.

Cel szczegółowy 3 (CS2.3): „Wzmocnienie potencjału gospodarczego i społecznego obszaru LGD dzięki wykorzystaniu lokalnych zasobów, w tym produktów lokalnych oraz aktywności ekonomicznej i społecznej mieszkańców”.

Cel szczegółowy 4 (CS2.4): „Podniesienie jakości usług związanych z zagospodarowaniem czasu wolnego, w szczególności rozwój różnych form turystyki i rekreacji”.

Cele od 1 do 4 osiągnane będą poprzez projekty w ramach Działania 4.1/413 oraz 4.31 PROW. Realizacji celów służyć będą też projekty współpracy w ramach Działania 4.21.

Cele te są zgodne celem Osi 4 – „*Celem osi czwartej jest przede wszystkim budowanie kapitału społecznego poprzez aktywizację mieszkańców oraz przyczynianie się do powstawania nowych miejsc pracy na obszarach wiejskich, a także polepszenie zarządzania lokalnymi zasobami i ich waloryzacja ...*”, także w związku z tym, że w celu Osi 4 PROW zapisano, że „*Leader jest podejściem [...] umożliwiającym osiągnięcie celów osi trzeciej*”.

Lokalna Strategia Rozwoju- LGD „Partnerstwo na Jurze”
Alwernia, Babice, Chrzanów, Libiąż, Trzebinia

Cele Osi 3 PROW to m.in.:

- różnicowanie działalności rolniczej w kierunku podejmowania lub rozwijania przez rolników, domowników i małżonków rolników, działalności nierolniczej lub związanej z rolnictwem, co wpłynie na tworzenie pozarolniczych źródeł dochodów, promocję zatrudnienia poza rolnictwem na obszarach wiejskich (Różnicowanie działalności w kierunku działalności nierolniczej);
- wzrost konkurencyjności gospodarczej obszarów wiejskich, rozwój przedsiębiorczości i rynku pracy, a w konsekwencji - wzrost zatrudnienia na obszarach wiejskich (Tworzenie i rozwój mikroprzedsiębiorstw);
- działanie będzie wpływać na poprawę jakości życia na obszarach wiejskich przez zaspokojenie potrzeb społecznych i kulturalnych mieszkańców wsi oraz promowanie obszarów wiejskich. Umożliwi rozwój tożsamości społeczności wiejskiej, zachowanie dziedzictwa kulturowego i specyfiki obszarów wiejskich oraz wpłynie na wzrost atrakcyjności turystycznej i inwestycyjnej obszarów wiejskich (Odnowa i rozwój wsi).

Tabela 26: Cele ogólne, cele szczegółowe, przedsięwzięcia oraz preferowane typy operacji

CEL OGÓLNY (CO)	CEL SZCZEGÓŁOWY (CS)	PRZEDSIĘWZIĘCIE (P)	PREFEROWANE TYPY OPERACJI
Cel ogólny 1 (CO1): „Waloryzacja i wykorzystanie zasobów przyrodniczych i kulturowych w kierunku zrównoważonego rozwoju regionu”.	Cel szczegółowy 1 (CS1.1): „Wzrost świadomości ekologicznej, działania na rzecz komplementarnej ochrony środowiska naturalnego oraz jego racjonalnego zagospodarowania”.	<u>Przedsięwzięcie 1 (P1.1.1): „Działania przyjazne środowisku”</u>	<ul style="list-style-type: none"> - tworzenie nowych i rozwój istniejących mikroprzedsiębiorstw wykorzystujących rozwiązania przyjazne dla środowiska lub oparte na lokalnych zasobach; - wydarzenia promocyjne mające na celu podnoszenie świadomości ekologicznej; - inwestycje, szkolenia, warsztaty proekologiczne oraz inwestycje związane z odnawialnymi źródłami energii;
	Cel szczegółowy 2 (CS1.2): „Zachowanie i wykorzystanie dziedzictwa historycznego i kulturowego obszaru LGD”.	<u>Przedsięwzięcie 2 (P1.2.2): „Tradycja lokalna wczoraj - kultura dzisiaj”</u>	<ul style="list-style-type: none"> - budowa, modernizacja, wyposażenie obiektów pełniących funkcje kulturalne; - odnawianie zabytków, obiektów małej architektury i miejsc pamięci historycznej, kulturalnej i religijnej; - wydarzenia, imprezy, publikacje (w tym promocyjne), szkolenia i warsztaty związane z ochroną dziedzictwa kulturowego i historycznego, tradycją, kulturą i lokalną twórczością; - wytyczenie lub oznakowanie lub wypromowanie tras turystycznych, ścieżek rowerowych, w szczególności związanych z zabytkami i miejscami historycznymi;
Cel ogólny 2 (CO2): „Poprawa jakości życia, w tym warunków zatrudnienia”.	Cel szczegółowy 3 (CS2.3): „Wzmocnienie potencjału gospodarczego i społecznego obszaru LGD dzięki wykorzystaniu lokalnych zasobów, w tym produktów lokalnych oraz aktywności ekonomicznej i społecznej mieszkańców”.	<u>Przedsięwzięcie 3 (P2.3.3): „Chrzanolandia – miejsce przyjazne mieszkańcom, przedsiębiorcom, samorządom i organizacjom społecznym”</u>	<ul style="list-style-type: none"> - wydarzenia promocyjne związane ze wzmocnieniem potencjału turystycznego obszaru objętego LSR - wydarzenia promocyjne, szkolenia, warsztaty związane ze wzmocnieniem potencjału gospodarczego obszaru objętego LSR - wydarzenia promocyjne, portale internetowe, szkolenia, warsztaty związane ze wsparciem organizacji działających na obszarze objętym LSR - wydarzenia promocyjne związane z aktywizacją edukacyjną i społeczną dzieci, młodzieży i dorosłych; - wspieranie działalności oraz zachęcanie do tworzenia nowych organizacji pozarządowych działających na obszarze objętym LSR; - wydarzenia promocyjne, publikacje, szkolenia związane z promocją produktu lokalnego - wspieranie osób podejmujących lub rozwijających działalność gospodarczą związaną z usługami dla ludności i handlem, - wspieranie osób podejmujących pozarolniczą działalność gospodarczą; - rozwój przestrzeni publicznej, zagospodarowanie centrów wsi;

Lokalna Strategia Rozwoju- LGD „Partnerstwo na Jurze”
Alwernia, Babice, Chrzanów, Libiąż, Trzebinia

			- przeprowadzanie szkoleń, warsztatów i kursów
	<p><i>Cel szczegółowy 4 (CS2.4): „Podniesienie jakości usług związanych z zagospodarowaniem czasu wolnego, w szczególności rozwój różnych form turystyki i rekreacji”.</i></p>	<p><u>Przedsięwzięcie 4 (P2.4.4): „Czas wolny – działania sportowo – turystyczno – rekreacyjne”</u></p>	<p>- budowa, modernizacja, wyposażenie obiektów sportowo - rekreacyjnych, w tym obiektów rekreacji dziecięcej, obiektów turystycznych i służących rozwojowi różnych form turystyki; - imprezy rekreacyjno – sportowe i promocyjne; - szkolenia i warsztaty związane ze sportem, rekreacją, promocją zdrowego i aktywnego stylu życia; - tworzenie nowych i modernizacja istniejących gospodarstw agroturystycznych oraz miejsc wypoczynku i rekreacji dla turystów; - tworzenie nowych i modernizacja istniejących mikroprzedsiębiorstw świadczących usługi turystyczne i około turystyczne; - wpieranie inwestycji związanych z ruchem turystycznym - budowa, przebudowa, remont ścieżek rowerowych, szlaków turystycznych, oraz tworzenie miejsc rekreacyjnych przy ścieżkach i szlakach (w tym wyznaczenie i oznakowanie) - wydarzenia promocyjne, publikacje związane z atrakcjami turystycznymi obszaru objętego LSR</p>

PRZEDSIĘWZIĘCIA

Przedsięwzięcie 1 (P1.1.1): „Działania przyjazne środowisku”

Lista preferowanych operacji:

- tworzenie nowych i rozwój istniejących mikroprzedsiębiorstw wykorzystujących rozwiązania przyjazne dla środowiska lub oparte na lokalnych zasobach;
- wydarzenia promocyjne mające na celu podnoszenie świadomości ekologicznej;
- inwestycje, szkolenia, warsztaty proekologiczne oraz inwestycje związane z odnawialnymi źródłami energii;

Tabela 27: Wskaźniki produktu dla przedsięwzięcia 1 – „Działania przyjazne środowisku”

Rodzaj wskaźnika	Wskaźnik			Wartość docelowa w 2015 roku
Produktu	• liczba mikroprzedsiębiorstw wykorzystujących rozwiązania przyjazne dla środowiska lub oparte na lokalnych zasobach;			4
	• liczba wydarzeń promocyjnych mających na celu podnoszenie świadomości ekologicznej,			5
	• liczba inwestycji, szkoleń, warsztatów proekologicznych oraz związanych z odnawialnymi źródłami energii;			3
	Działanie	Szacunkowa ilość projektów	Średnia kwota [tys. zł]	Okolo łącznie [tys. zł]
	„Funkcjonowanie Lokalnej Grupy Działania”	5	1	5
	„Różnicowanie w kierunku działalności nierolniczej”	3	100	300
	„Tworzenie i rozwój mikroprzedsiębiorstw”	3	150	450
	„Małe projekty”	5	20	100

Lokalna Strategia Rozwoju- LGD „Partnerstwo na Jurze”
Alwernia, Babice, Chrzanów, Libiąż, Trzebinia

Łącznie na to przedsięwzięcie zaplanowano ok. 850 tys. zł, co stanowi 8,25 % środków przeznaczonych na Działanie 4.1/413

Przedsięwzięcie 2 (P1.2.2): „Tradycja lokalna wczoraj - kultura dzisiaj”

Lista preferowanych operacji:

- budowa, modernizacja, wyposażenie obiektów pełniących funkcje kulturalne;
- odnawianie zabytków, obiektów małej architektury i miejsc pamięci historycznej, kulturalnej i religijnej;
- wydarzenia, imprezy, publikacje (w tym promocyjne), szkolenia i warsztaty związane z ochroną dziedzictwa kulturowego i historycznego, tradycją, kulturą i lokalną twórczością;
- wytyczenie lub oznakowanie lub wypromowanie tras turystycznych, ścieżek rowerowych, w szczególności związanych z zabytkami i miejscami historycznymi;

Tabela 28: Wskaźniki produktu dla przedsięwzięcia 2 – „Tradycja lokalna wczoraj - kultura dzisiaj”

Rodzaj wskaźnika	Wskaźnik			Wartość docelowa w 2015 roku
Produktu	• liczba nowych, zmodernizowanych lub wyposażonych obiektów pełniących funkcje kulturalne;			20
	• liczba odnowionych zabytków, obiektów małej architektury i miejsc pamięci historycznej, kulturalnej i religijnej			13
	• liczba wydarzeń, imprez, publikacji (w tym promocyjnych), szkoleń, warsztatów związanych z ochroną dziedzictwa kulturowego i historycznego, tradycją, kulturą i lokalną twórczością;			26
	• liczba wytyczonych lub oznakowanych lub wypromowanych tras turystycznych, ścieżek rowerowych, w szczególności związanych z zabytkami i miejscami historycznymi;			6
	Działanie	Szacunkowa ilość projektów	Średnia kwota [tys. zł]	Okolo łącznie [tys. zł]
	„Funkcjonowanie Lokalnej Grupy Działania”	10	20	200
	„Odnowa i rozwój wsi”	10	210	2100
	„Małe projekty”	43	20	860

Łącznie na to przedsięwzięcie zaplanowano ok. 2960 tys. zł, co stanowi 28,76 % środków przeznaczonych na Działanie 4.1/413.

Lokalna Strategia Rozwoju- LGD „Partnerstwo na Jurze”
Alwernia, Babice, Chrzanów, Libiąż, Trzebinia

Przedsięwzięcie 3 (P2.3.3): „Chrzanolandia – miejsce przyjazne przedsiębiorcom, samorządom i organizacjom społecznym”

Lista preferowanych operacji:

- wydarzenia promocyjne związane ze wzmocnieniem potencjału turystycznego obszaru objętego LSR
- wydarzenia promocyjne, szkolenia, warsztaty związane ze wzmocnieniem potencjału gospodarczego obszaru objętego LSR
- wydarzenia promocyjne, portale internetowe, szkolenia, warsztaty związane ze wsparciem organizacji działających na obszarze objętym LSR
- wydarzenia promocyjne związane z aktywizacją edukacyjną i społeczną dzieci, młodzieży i dorosłych;
- wspieranie działalności oraz zachęcanie do tworzenia nowych organizacji pozarządowych działających na obszarze objętym LSR;
- wydarzenia promocyjne, publikacje, szkolenia związane z promocją produktu lokalnego
- wspieranie osób podejmujących lub rozwijających działalność gospodarczą związaną z usługami dla ludności i handlem,
- wspieranie osób podejmujących pozarolniczą działalność gospodarczą;
- rozwój przestrzeni publicznej, zagospodarowanie centrów wsi;
- przeprowadzanie szkoleń, warsztatów i kursów

Tabela 29: Wskaźniki produktu dla przedsięwzięcia 3 – „Chrzanolandia – miejsce przyjazne przedsiębiorcom, samorządom i organizacjom społecznym”

Rodzaj Wskaźnika	Wskaźnik	Wartość docelowa w 2015 roku
Produktu	• liczba wydarzeń promocyjnych związanych ze wzmocnieniem potencjału turystycznego obszaru objętego LSR	3
	• liczba wydarzeń, szkoleń, warsztatów promocyjnych związanych ze wzmocnieniem potencjału gospodarczego obszaru objętego LSR	4
	• liczba wydarzeń, portali internetowych, szkoleń, warsztatów promocyjnych związanych z wsparciem organizacji działających na obszarze objętym LSR	3
	• liczba wydarzeń promocyjnych związanych z aktywizacją edukacyjną i społeczną dzieci, młodzieży i dorosłych;	2
	• liczba organizacji pozarządowych działających na obszarze objętym LSR, utworzonych po 2009 roku	5
	• liczba wydarzeń, publikacji, szkoleń promocyjnych związanych z promocją produktu lokalnego,	3
	• liczba osób podejmujących lub rozwijających działalność gospodarczą związaną z usługami dla ludności i handlem,	3
	• liczba osób podejmujących pozarolniczą	3

Lokalna Strategia Rozwoju- LGD „Partnerstwo na Jurze”
Alwernia, Babice, Chrzanów, Libiąż, Trzebinia

	działalność gospodarczą, • liczba zagospodarowanych przestrzeni publicznych i centrów wsi; • liczba przeprowadzonych szkoleń, warsztatów i kursów	4 2	
Działanie	Szacowana ilość projektów	Średnia kwota [tys. zł]	Okolo łącznie [tys. zł]
„Funkcjonowanie Lokalnej Grupy Działania”	25	2,4	60
„Małe projekty”	10	25	250
„Tworzenie i rozwój mikroprzedsiębiorstw”	5	100	300
„Różnicowanie w kierunku działalności nierolniczej”	3	100	300
„Odnowa i rozwój wsi”	4	230	920

Łącznie na to przedsięwzięcie zaplanowano ok. 1770 tys. zł, co stanowi 17,20 % środków przeznaczonych na Działanie 4.1/413.

Przedsięwzięcie 4 (P2.4.4): „Czas wolny – działania sportowo – turystyczno – rekreacyjne”

Lista preferowanych operacji:

- budowa, modernizacja, wyposażenie obiektów sportowo - rekreacyjnych, w tym obiektów rekreacji dziecięcej, obiektów turystycznych i służących rozwojowi różnych form turystyki;
- imprezy rekreacyjno – sportowe i promocyjne;
- szkolenia i warsztaty związane ze sportem, rekreacją, promocją zdrowego i aktywnego stylu życia;
- tworzenie nowych i modernizacja istniejących gospodarstw agroturystycznych oraz miejsc wypoczynku i rekreacji dla turystów;
- tworzenie nowych i modernizacja istniejących mikroprzedsiębiorstw świadczących usługi turystyczne i około turystyczne;
- wspieranie inwestycji związanych z ruchem turystycznym
- budowa, przebudowa, remont ścieżek rowerowych, szlaków turystycznych, w tym ich wyznaczenie i oznakowanie oraz stworzenie miejsc rekreacyjnych przy ścieżkach i szlakach
- wydarzenia promocyjne, publikacje związane z atrakcjami turystycznymi obszaru LGD

Tabela 30: Wskaźniki produktu dla przedsięwzięcia 4 – „Czas wolny – działania sportowo – turystyczno – rekreacyjne”

Rodzaj wskaźnika	Wskaźnik	Wartość docelowa w 2015 roku
Produktu	• liczba nowych, zmodernizowanych lub wyposażonych obiektów sportowo - rekreacyjnych, w tym obiektów rekreacji dziecięcej, obiektów i służących rozwojowi różnych form turystyki;	18
	• liczba imprez rekreacyjno – sportowych i promocyjnych;	10

Lokalna Strategia Rozwoju- LGD „Partnerstwo na Jurze”
Alwernia, Babice, Chrzanów, Libiąż, Trzebinia

	<ul style="list-style-type: none"> • liczba szkoleń i warsztatów związanych ze sportem, rekreacją, promocją zdrowego i aktywnego stylu życia; 			5
	<ul style="list-style-type: none"> • liczba nowych i zmodernizowanych gospodarstw agroturystycznych oraz miejsc wypoczynku i rekreacji dla turystów; 			6
	<ul style="list-style-type: none"> • liczba nowych i zmodernizowanych mikroprzedsiębiorstw świadczących usługi turystyczne i około turystyczne; 			4
	<ul style="list-style-type: none"> • liczna inwestycji związanych z ruchem turystycznym 			6
	<ul style="list-style-type: none"> • liczba wybudowanych, przebudowanych, wyremontowanych ścieżek rowerowych, szlaków turystycznych, w tym ich wyznaczonych i oznakowanych oraz stworzonych miejsc rekreacyjnych przy ścieżkach i szlakach 			6
	<ul style="list-style-type: none"> • liczba wydarzeń promocyjnych, publikacji związanych z atrakcjami turystycznymi obszaru LGD 			6
	Działanie	Szacunkowa ilość projektów	Średnia kwota [tys. zł]	Okolo łącznie [tys. zł]
	„Funkcjonowanie Lokalnej Grupy Działania”	5	1	5
	„Wdrażanie projektów współpracy”	1	23	23
	„Odnowa i rozwój wsi”	24	145	3480
	„Małe projekty”	22	15	330
	„Tworzenie i rozwój mikroprzedsiębiorstw”	4	100	400
	„Różnicowanie w kierunku działalności nierolniczej”	5	100	500

Łącznie na to przedsięwzięcie zaplanowano ok. 4710 tys. zł, co stanowi 45,77 % środków przeznaczonych na Działanie 4.1/413.

Grupy docelowe we wszystkich przedsięwzięciach:

- organizacje pozarządowe
- przedsiębiorcy
- lokalni liderzy
- osoby niepełnosprawne
- osoby starsze
- rolnicy, rodziny rolników
- mieszkańcy
- turyści
- bezrobotni
- kobiety

Lokalna Strategia Rozwoju- LGD „Partnerstwo na Jurze”
Alwernia, Babice, Chrzanów, Libiąż, Trzebinia

- mężczyźni
- młodzież
- dzieci
- mniejszości

Wspólne wskaźniki monitorowania dla przedsięwzięć w ramach LSR (zgodnie z PROW 2007-2013):

1. Liczba projektów.
2. Liczba beneficjentów.
3. Liczba ludności objętej projektami.
4. Całkowita wartość inwestycji w PLN.
5. Liczba wspieranych mikroprzedsiębiorców.
6. Liczba wspieranych gospodarstw rolnych.

Specyficzne wskaźniki monitorowania dla przedsięwzięć w ramach LSR (załącznik nr 5 do Lokalnej Strategii Rozwoju).

5. Określenie misji LGD

LGD jest partnerstwem trójsektorowym, składającym się z przedstawicieli sektora publicznego, gospodarczego i społecznego. Działa jako Stowarzyszenie i jest dobrowolnym, samorządnym i trwałym zrzeszeniem osób fizycznych i prawnych, w tym jednostek samorządu terytorialnego, działającym niezarobkowo na rzecz zrównoważonego rozwoju obszarów wiejskich. Terenem działania LGD jest obszar Rzeczypospolitej Polskiej, a w szczególności obszar gmin Chrzanów, Trzebinia, Alwernia, Babice i Libiąż. LGD dla realizacji swych celów może prowadzić działalność poza granicami Rzeczypospolitej Polskiej. LGD opiera swoją działalność na pracy społecznej członków. Do prowadzenia swych spraw może zatrudniać pracowników. Nie prowadzi działalności gospodarczej.

Cele LGD obejmują:

Celem Stowarzyszenia jako LGD są działania wpływające na rzecz zrównoważonego rozwoju obszarów wiejskich, wykorzystanie potencjału terenów wiejskich, aktywizację i współpracę lokalnych środowisk a także poprawę konkurencyjności jako miejsca zamieszkania i prowadzenia działalności ekonomicznej przez mieszkańców tych terenów oraz potencjalnych przedsiębiorców. W szczególności celem jest:

1. Opracowanie Lokalnej Strategii Rozwoju (LSR) w rozumieniu ustawy z dnia 7 marca 2007 roku o wsparciu rozwoju obszarów wiejskich z udziałem środków Europejskiego Funduszu Rolnego na rzecz Rozwoju Obszarów Wiejskich, przepisów wykonawczych do tej ustawy oraz przepisów Programu Rozwoju Obszarów Wiejskich 2007 -2013,
2. Realizację Lokalnej Strategii Działania,
3. Rozwijanie więzi społecznych i ogólnoludzkich łączących mieszkańców z terenu działania Stowarzyszenia z innymi społecznościami Unii Europejskiej,
4. Planowanie i organizowanie działań kulturalnych i społecznych, a także gospodarczych, zmierzających do rozwoju obszarów wiejskich na terenie działania stowarzyszenia i stałego podnoszenia poziomu życia jej mieszkańców,
5. Promocja obszarów wiejskich położonych w obszarze działania stowarzyszenia,
6. Mobilizowanie ludności do wzięcia aktywnego udziału w procesie rozwoju obszarów wiejskich położonych w obrębie działania stowarzyszenia
7. Przeciwdziałanie bezrobociu,
8. Upowszechnianie i wymiana informacji o inicjatywach związanych z aktywizacją ludności na obszarach wiejskich,
9. Działalność charytatywno – opiekuńcza, w tym z zakresu opieki społecznej,
10. Angażowanie mieszkańców i sympatyków do pomocy w realizacji zamierzeń Stowarzyszenia,
11. Prowadzenie działalności z zakresu profilaktyki i rozwiązywania problemów patologii społecznych,
12. Upowszechnianie kultury fizycznej, sportu i turystyki,
13. Zadania z zakresu nauki, edukacji, oświaty i wychowania (w tym rozwijanie społeczeństwa internetowego),
14. Inicjowanie i wspieranie działań z zakresu promowania i kultywowania, tradycji kulturowych, zwyczajów ludowych i dorobku historycznego, w tym sakralnego,
15. Działalność na rzecz osób niepełnosprawnych,

Lokalna Strategia Rozwoju- LGD „Partnerstwo na Jurze”
Alwernia, Babice, Chrzanów, Libiąż, Trzebinia

16. Promocja i organizacja wolontariatu,
17. Działalność na rzecz poprawy bezpieczeństwa mieszkańców,
18. Reprezentowanie interesów społeczeństwa w kontaktach z instytucjami publicznymi,
19. Zadania z zakresu ekologii i ochrony dziedzictwa przyrodniczego,
20. Działalność doradcza dla społeczeństwa – doradztwo prawne, podatkowe, konsulting itp., jak również udzielanie wsparcia mieszkańcom obszaru działania stowarzyszenia w zakresie przygotowania projektów i pozyskiwania środków na ich realizację, w tym z programów pomocowych,
21. Wspieranie innych inicjatyw społecznych i działań do realizacji celów Stowarzyszenia.

LGD realizuje swoje cele poprzez:

1. Opracowanie Lokalnej Strategii Rozwoju i przystąpienie do konkursu na jej realizację, organizowanego przez samorząd województwa;
2. Upowszechnianie informacji za pomocą dostępnych środków przekazu (m.in. strony WWW; ogłoszeń w prasie lokalnej) o warunkach i zasadach udzielania pomocy na realizację projektów przedkładanych przez wnioskodawców, kryteriach wyboru projektów oraz sposobie naboru wniosków o pomoc w ramach realizacji LSR;
3. Organizowanie i finansowanie okolicznościowych imprez kulturalnych oraz działalności promocyjnej, informacyjnej i poligraficznej – w tym opracowanie i druk folderów, broszur, plakatów, opracowanie i rozpowszechnianie materiałów audiowizualnych, tworzenie stron internetowych, przygotowanie i rozpowszechnianie innych materiałów o charakterze reklamowym lub promocyjnym;
4. Występowanie do urzędów, instytucji publicznych oraz innych osób prawnych oraz fizycznych o wsparcie finansowe;
5. Występowanie z wnioskami do funduszy strukturalnych oraz programów sektorowych jak i innych źródeł, z których istnieje możliwość uzyskania wsparcia finansowego;
6. Uczestnictwo w realizacji przedsięwzięć i programów lokalnych, krajowych i międzynarodowych;
7. Składki członkowskie, organizowanie imprez dochodowych i zbiórek pieniężnych;
8. Organizowanie prac społecznych na rzecz instytucji Stowarzyszenia;
9. Podejmowanie działań mających na celu wspieranie i rozwój Regionalnych i Lokalnych Sieci Partnerstwa Lokalnego działających na terenie regionów i społeczności lokalnych;
10. Tworzenie warunków do rozwoju działalności Sieci Partnerstwa Lokalnego, wymiany doświadczeń między partnerami lokalnymi i regionalnymi w zakresie lokalnego ożywienia gospodarczego, szybkiego reagowania na rzecz osób zwalnianych i bezrobotnych oraz wzmacniania konkurencyjności firm, a także innych inicjatyw dotyczących rynku pracy;
11. Organizowanie kształcenia ustawicznego dla Regionalnych i Powiatowych Specjalistów Partnerstwa Lokalnego działających w regionach i w społecznościach lokalnych. Organizowanie wymiany doświadczeń, edukacja, wspieranie inicjatyw lokalnych i regionalnych;
12. Pomoc w pozyskiwaniu środków zewnętrznych na rozwój, a także poprzez udział w tworzeniu i realizacji programów partnerstwa lokalnego i regionalnego

Lokalna Strategia Rozwoju- LGD „Partnerstwo na Jurze”
Alwernia, Babice, Chrzanów, Libiąż, Trzebinia

- (projektów) – pomoc w pozyskiwaniu środków z funduszy krajowych i zagranicznych na realizację wszystkich celów statutowych stowarzyszenia, współdziałanie z krajowymi i zagranicznymi partnerami na rzecz rozszerzenia idei integracji europejskiej oraz rozwoju partnerstwa lokalnego i partnerstwa regionalnego;
13. Tworzenie i realizowanie międzyregionalnych i regionalnych Programów Partnerstwa Lokalnego przy udziale różnych partnerów krajowych i zagranicznych;
 14. Działalność edukacyjno – szkoleniowa i usługi doradcze dla samorządów lokalnych, przedsiębiorców (szczególnie MSP i restrukturyzowanych dużych podmiotów gospodarczych) osób indywidualnych, w tym rolników oraz dla innych partnerów;
 15. Przygotowanie i realizowanie programów i projektów zgodnych z celami Stowarzyszenia, przy możliwie najszerszym udziale samorządów lokalnych, przedsiębiorców i pozostałych lokalnych partnerów oraz samorządów regionalnych i partnerów regionalnych;
 16. Działalność doradczo – szkoleniową i aktywizującą zarówno dla osób bezrobotnych, jak i kadr gospodarczych, w szczególności małych i średnich przedsiębiorstw, w tym prowadzenie bezpłatnego doradztwa w zakresie przygotowania projektów związanych z realizacją LSR;
 17. Realizację programów ułatwiających młodzieży przejście pomiędzy szkołą a rynkiem pracy;
 18. Przygotowanie i realizację specjalistycznych projektów służących aktywizacji społecznej i zawodowej grup społecznych w szczególności narażonych na wykluczenie z rynku pracy i życia społecznego;
 19. Zakładanie i wspieranie zespołów przystosowania zawodowego, Klubów Pomocy Koleżeńskiej „Praca” i innych Klubów Integracji Społecznej na rzecz zatrudnienia, organizację warsztatów lokalnego ożywienia gospodarczego i innych aktywności wynikających z Modelu Partnerstwa Lokalnego oraz innych realizowanych projektów i programów aktywizujących społeczności lokalne i regionalne;
 20. Propagowanie wsparcia i doradztwa koleżeńskiego;
 21. Organizowanie konferencji, szkoleń, seminariów, sympozjów i warsztatów i innych działalności w sferze promocyjno – informacyjnej w tym rozpowszechnianie założeń Lokalnej Strategii Rozwoju przyjętej na obszarze działania Stowarzyszenia;
 22. Prowadzenie konsultingu i doradztwa, ze szczególnym uwzględnieniem problemów związanych z rewitalizacją, restrukturyzacją i planowaniem (opracowywanie programów, planów, studiów, analiz, wniosków itp. dokumentów) związanych z pozyskiwaniem środków zewnętrznych przez przedsiębiorstwa i instytucje;
 23. Inicjowanie, udział w tworzeniu oraz bieżącym funkcjonowaniu Centrów Doskonałości, centrów kształcenia, centrów informacji, inkubatorów i innych nowatorskich instytucji działających na rzecz podnoszenia konkurencyjności gospodarczej;
 24. Realizację przedsięwzięć związanych z podnoszeniem świadomości ekologicznej w społeczeństwie w tym szkolenia, doradztwo, akcje informacyjne i promocyjne;
 25. Doradztwo i szkolenia nakierowane na obszary wiejskie ze szczególnym uwzględnieniem zmian wynikających z integracji z UE;

Lokalna Strategia Rozwoju- LGD „Partnerstwo na Jurze”
Alwernia, Babice, Chrzanów, Libiąż, Trzebinia

26. Organizację i współ-organizację misji i spotkań kooperacyjnych przedsiębiorców;
27. Współdziałanie w realizacji lub realizację projektów odnoszących się do społeczności lokalnych w tym zakresie wymiany dobrych praktyk, szkoleń wzajemnych, doradztwa, ekspertyz i innych o wymiarze międzynarodowym i krajowym;
28. Udzielanie wsparcia finansowego w zakresie inicjatyw indywidualnych, jak i za pośrednictwem innych organizacji w zakresie realizacji programów oświatowo-wychowawczych, sportu i rekreacji, ochrony zdrowia, pomocy społecznej, rehabilitacji zawodowej i społecznej osób niepełnosprawnych, przeciwdziałania patologiom społecznym, ograniczania bezrobocia, ochrony środowiska;
29. Przyznawanie stypendiów;
30. Poznawanie stale zmieniających się potrzeb społeczeństwa;
31. Doskonalenie stałej współpracy z donatorami, grantobiorcami, partnerami lokalnymi i zewnętrznymi;
32. Propagowanie i upowszechnianie działalności dobroczynnej w kraju;
33. Skupianie wokół idei Stowarzyszenia ludzi sfery przemysłowej, finansowej handlowej oraz społecznej;
34. Współdziałanie z instytucjami państwowymi, organami samorządu terytorialnego, spółkami, przedsiębiorstwami, bankami, redakcjami i osobami fizycznymi w zakresie wspierania celów Stowarzyszenia;
35. Finansowanie i współfinansowanie programów przeciwdziałania patologiom społecznym, w szczególności alkoholizmowi i narkomanii;
36. Finansowanie i współfinansowanie programów pomocy rodzinom wielodzietnym, patologicznym, osobom samotnym, bezdomnym, chorym, bezrobotnym;
37. Finansowanie i współfinansowanie programów rehabilitacji zdrowotnej, społecznej i zawodowej osób niepełnosprawnych;
38. Finansowanie i współfinansowanie programów kulturalnych;
39. Finansowanie stypendiów dla dzieci i młodzieży,
40. Finansowanie szkoleń dla osób bezrobotnych, niepełnosprawnych, wolontariuszy,
41. Finansowanie i współfinansowanie programów edukacyjnych i wychowawczych,
42. Finansowanie i współfinansowanie nowatorskich działań instytucji oświatowo-wychowawczych i kulturalnych;
43. Aktywizowanie organizacji pozarządowych działających na obszarze działania Stowarzyszenia poprzez organizowanie i prowadzenie Forum Organizacji Pozarządowych;
44. Prowadzenie innych działań zgodnych z celami Stowarzyszenia i działaniami przewidzianymi dla Lokalnych Grup Działania.

6. Wykazanie spójności specyfiki obszaru z celami LSR

Związek (spójność) pomiędzy specyfiką obszaru i celami LSR wykazano w tabeli:

Tabela 31: Cele szczegółowe LSR dla LGD „Partnerstwo na Jurze” a specyfika obszaru

Cele szczegółowe LSR	Specyfika obszaru
<p>Cel szczegółowy 1 (CS1.1): „Wzrost świadomości ekologicznej, działania na rzecz komplementarnej ochrony środowiska naturalnego oraz jego racjonalnego zagospodarowania”.</p>	<p><u>Potencjał przyrodniczy i kulturowy</u> Obszary, na których, lub wokół których można lokować odpowiednią infrastrukturę z zachowaniem wszelkiej dbałości o środowisko przyrodnicze i zgodnie z zasadami organizacji krajobrazu kulturowego i rozwijać usługi rekreacyjne, sportowe i rozrywkowe – usługi czasu wolnego, zaspokajające potrzeby różnych grup społecznych, mieszkańców obszaru i osób spoza (w tym: osób niepełnosprawnych, pokolenia III wieku), na przykład: parki leśne i parki polne, „wioski wypoczynkowe”, w których można rozwijać usługi agroturystyczne, tereny przemysłowe - możliwe do adaptacji do funkcji użytecznych społecznie i komercyjnych form rekreacji, uprawiania sportów ekstremalnych, sportów naturalnych itd., zabytki kultury materialnej, religijnej i świeckiej, tradycje, obrzędowość i kultura regionalna itd.</p> <p><u>Dogodne położenie obszaru</u> Korzystne położenie Obszaru wobec metropolii Krakowa i megapolis Górnego Śląska oraz sąsiedztwo Wyżyny Krakowsko – Częstochowskiej – regionu o wyrazistym potencjale turystycznym. Dobre skomunikowanie z bliższym i dalszym otoczeniem. Dostateczna sieć dróg lokalnych, ale wymagających gruntownej modernizacji. Ta specyfika dotyczy również położenia na wyznaczonych szlakach kulturowych, funkcjonujących jako szlaki piesze lub rowerowe takich jak „Greenways Kraków-Morawy- Wiedeń”, „Szlak Bursztynowy”; „Szlak Maryjny” czy „Szlak Miejsc Papieskich”.</p> <p><u>Problemy środowiskowe</u> Duże zanieczyszczenie środowiska o charakterze przemysłowym, które przy mądrym i systemowym podejściu oraz prowadzonej edukacji ekologicznej i rozbudzaniu świadomości powinno ulec poprawie choćby z tego powodu, iż obszar LGD zaczyna być również postrzegany jako niewykorzystany potencjał do rozwoju turystyki weekendowej dla aglomeracji Śląska i Krakowa.</p> <p><u>Potencjał gospodarczy i finansowy</u> Ilość i zakres aktywności gospodarczej mieszkańców oraz dynamika i skuteczność wykorzystania funduszy strukturalnych UE oraz innych źródeł finansowania rozwoju społeczno – gospodarczego wskazuje na duże możliwości rozwoju lokalnej przedsiębiorczości w tym: usług czasu wolnego, mikro, małej i średniej przedsiębiorczości, usług informatycznych, z wykorzystaniem najnowszych technologii.</p>

**Cel szczegółowy 2 (CS1.2):
„Zachowanie i wykorzystanie
dziedzictwa historycznego
i kulturowego obszaru LGD”.**

Potencjał przyrodniczy i kulturowy

Obszary, na których, lub wokół których można lokować odpowiednią infrastrukturę z zachowaniem wszelkiej dbałości o środowisko przyrodnicze i zgodnie z zasadami organizacji krajobrazu kulturowego i rozwijać usługi rekreacyjne, sportowe i rozrywkowe – usługi czasu wolnego, zaspokajające potrzeby różnych grup społecznych, mieszkańców obszaru i osób spoza (w tym: osób niepełnosprawnych, pokolenia III wieku), na przykład: parki leśne i parki polne, „wioski wypoczynkowe”, w których można rozwijać usługi agroturystyczne, tereny przemysłowe - możliwe do adaptacji do funkcji użytecznych społecznie i komercyjnych form rekreacji, uprawiania sportów ekstremalnych, sportów naturalnych itd., zabytki kultury materialnej, religijnej i świeckiej, tradycje, obrzędowość i kultura regionalna itd.

Dogodne położenie obszaru

Korzystne położenie Obszaru wobec metropolii Krakowa i megapolis Górnego Śląska oraz sąsiedztwo Wyżyny Krakowsko – Częstochowskiej – regionu o wyrazistym potencjale turystycznym. Dobre skomunikowanie z bliższym i dalszym otoczeniem. Dostateczna sieć dróg lokalnych, ale wymagających gruntownej modernizacji. Ta specyfika dotyczy również położenia na wyznaczonych szlakach kulturowych, funkcjonujących jako szlaki piesze lub rowerowe takich jak „Grennways Kraków-Morawy-Wiedeń”, „Szlak Bursztynowy”; „Szlak Maryjny” czy „Szlak Miejsc Papieskich”.

**Cel szczegółowy 3 (CS2.3):
„Wzmocnienie potencjału
gospodarczego i
społecznego obszaru LGD
dzięki wykorzystaniu
lokalnych zasobów,
w tym produktów lokalnych
oraz aktywności
ekonomicznej i
społecznej mieszkańców”.**

Potencjał przyrodniczy i kulturowy

Obszary, na których, lub wokół których można lokować odpowiednią infrastrukturę z zachowaniem wszelkiej dbałości o środowisko przyrodnicze i zgodnie z zasadami organizacji krajobrazu kulturowego i rozwijać usługi rekreacyjne, sportowe i rozrywkowe – usługi czasu wolnego, zaspokajające potrzeby różnych grup społecznych, mieszkańców obszaru i osób spoza (w tym: osób niepełnosprawnych, pokolenia III wieku), na przykład: parki leśne i parki polne, „wioski wypoczynkowe”, w których można rozwijać usługi agroturystyczne, tereny przemysłowe - możliwe do adaptacji do funkcji użytecznych społecznie i komercyjnych form rekreacji, uprawiania sportów ekstremalnych, sportów naturalnych itd., zabytki kultury materialnej, religijnej i świeckiej, tradycje, obrzędowość i kultura regionalna itd.

Dogodne położenie obszaru

Korzystne położenie Obszaru wobec metropolii Krakowa i megapolis Górnego Śląska oraz sąsiedztwo Wyżyny Krakowsko – Częstochowskiej – regionu o wyrazistym potencjale turystycznym. Dobre skomunikowanie z bliższym i dalszym otoczeniem. Dostateczna sieć dróg lokalnych, ale wymagających gruntownej modernizacji. Ta specyfika dotyczy również położenia na wyznaczonych szlakach kulturowych, funkcjonujących jako szlaki piesze lub rowerowe takich jak „Grennways Kraków-Morawy-Wieder”, „Szlak Bursztynowy”; „Szlak Maryjny” czy „Szlak Miejsc Papieskich”.

Potencjał gospodarczy i finansowy

Ilość i zakres aktywności gospodarczej mieszkańców oraz dynamika i skuteczność wykorzystania funduszy strukturalnych UE oraz innych źródeł finansowania rozwoju społeczno – gospodarczego wskazuje na duże możliwości rozwoju lokalnej przedsiębiorczości w tym: usług czasu wolnego, mikro, małej i średniej przedsiębiorczości, usług informatycznych, z wykorzystaniem najnowszych technologii.

Problemy społeczne związane z aktywnością mieszkańców

Dezintegracja społeczna w obrębie gminy i brak pól współpracy społeczności pomiędzy gminami spowodowana jest min. wysokim bezrobociem (w tym: ponad 50% bezrobociem długotrwałym), brakiem miejsc pracy w pozarolniczych zawodach i ukrytym bezrobociem w rolnictwie. Brak gotowości do zmian i dostosowania do nowych warunków, niska aktywność społeczna, partykularyzm i brak energii do organizowania pozytywnych zmian w swoim otoczeniu, najprawdopodobniej wynika m.in. z: niskich dochodów pewnej części społeczności, alienacji społecznej, różnic w rozwoju intelektualnym, społecznym i ekonomicznym poszczególnych osób, i częściowo, grup społecznych, niedostatecznej współpracy poszczególnych gmin, sołectw.

**Cel szczegółowy 4 (CS2.4):
„Podniesienie jakości usług
związanych z
zagospodarowaniem czasu
wolnego, w szczególności
rozwój różnych form turystyki
i rekreacji”.**

Potencjał przyrodniczy i kulturowy

Obszary, na których, lub wokół których można lokować odpowiednią infrastrukturę z zachowaniem wszelkiej dbałości o środowisko przyrodnicze i zgodnie z zasadami organizacji krajobrazu kulturowego i rozwijać usługi rekreacyjne, sportowe i rozrywkowe – usługi czasu wolnego, zaspokajające potrzeby różnych grup społecznych, mieszkańców obszaru i osób spoza (w tym: osób niepełnosprawnych, pokolenia III wieku), na przykład: parki leśne i parki polne, „wioski wypoczynkowe”, w których można rozwijać usługi agroturystyczne, tereny przemysłowe - możliwe do adaptacji do funkcji użytecznych społecznie i komercyjnych form rekreacji, uprawiania sportów ekstremalnych, sportów naturalnych itd., zabytki kultury materialnej, religijnej i świeckiej, tradycje, obrzędowość i kultura regionalna itd.

Dogodne położenie obszaru

Korzystne położenie Obszaru wobec metropolii Krakowa i megapolis Górnego Śląska oraz sąsiedztwo Wyżyny Krakowsko – Częstochowskiej – regionu o wyrazistym potencjale turystycznym. Dobre skomunikowanie z bliższym i dalszym otoczeniem. Dostateczna sieć dróg lokalnych, ale wymagających gruntownej modernizacji. Ta specyfika dotyczy również położenia na wyznaczonych szlakach kulturowych, funkcjonujących jako szlaki piesze lub rowerowe takich jak „Grennways Kraków-Morawy-Wiedeń”, „Szlak Bursztynowy”; „Szlak Maryjny” czy „Szlak Miejsc Papieskich”.

Problemy środowiskowe

Duże zanieczyszczenie środowiska o charakterze przemysłowym, które przy mądrym i systemowym podejściu oraz prowadzonej edukacji ekologicznej i rozbudzaniu świadomości powinno ulec poprawie choćby z tego powodu, iż obszar LGD zaczyna być również postrzegany jako niewykorzystany potencjał do rozwoju turystyki weekendowej dla aglomeracji Śląska i Krakowa.

Potencjał gospodarczy i finansowy

Ilość i zakres aktywności gospodarczej mieszkańców oraz dynamika i skuteczność wykorzystania funduszy strukturalnych UE oraz innych źródeł finansowania rozwoju społeczno – gospodarczego wskazuje na duże możliwości rozwoju lokalnej przedsiębiorczości w tym: usług czasu wolnego, mikro, małej i średniej przedsiębiorczości, usług informatycznych, z wykorzystaniem najnowszych technologii.

7. Uzasadnienie podejścia zintegrowanego dla przedsięwzięć planowanych w ramach LSR

Wszystkie sektory tworzące LGD (sektor społeczny, publiczny i gospodarczy) oraz różne branże gospodarki, które są grupami docelowymi przedsięwzięć odniosą korzyści z realizacji LSR przez wzajemną korelację przedsięwzięć, które się uzupełniają i są od siebie zależne. Tylko ich wielosektorowy charakter umożliwi przyspieszenie rozwoju lokalnego.

1. Integracja projektów dotyczących różnych sektorów gospodarki

Projekty gospodarcze (w ramach „Różnicowania w kierunku działalności nierolniczej” oraz „Tworzenia i rozwoju mikroprzedsiębiorstw”) i nie tylko gospodarcze realizowane w ramach różnych przedsięwzięć dotyczą też różnych sektorów gospodarki.

2. Integracja partnerów z sektora publicznego, społecznego i gospodarczego

Projekty nie tylko w całej strategii, ale w ramach poszczególnych przedsięwzięć realizowane będą przez podmioty z różnych sektorów: publicznych, społecznych i gospodarczych.

W zależności od rodzaju działania aplikującymi będą różne podmioty, a kto i w ramach jakiego działania będzie występował ośrodki zależy od rodzaju beneficjenta i zakresu projektu/operacji. Wybór działania będzie warunkował wysokość dofinansowania oraz zakres kosztów kwalifikowanych.

Tabela 32: Beneficjenci poszczególnych przedsięwzięć LSR dla LGD „Partnerstwo na Jurze”

Lp.	Przedsięwzięcie	Beneficjenci
1	„Działania przyjazne środowisku”	Uprawnieni Wnioskodawcy w ramach działań: „Różnicowanie w kierunku działalności nierolniczej”, „Tworzenie i rozwój mikroprzedsiębiorstw”, „Małe projekty”, „Odnowa i rozwój wsi”
2.	„Tradycja lokalna wczoraj - kultura dzisiaj”	Uprawnieni Wnioskodawcy w ramach działań: „Odnowa i rozwój wsi”, „Małe projekty”, „Różnicowanie w kierunku działalności nierolniczej”, „Tworzenie i rozwój mikroprzedsiębiorstw”
3	„Chrzanolandia – miejsce przyjazne mieszkańcom, przedsiębiorcom, samorządom i organizacjom społecznym”	Uprawnieni Wnioskodawcy w ramach działań: „Odnowa i rozwój wsi”, „Małe projekty”, „Różnicowanie w kierunku działalności nierolniczej”, „Tworzenie i rozwój mikroprzedsiębiorstw”
4	„Czas wolny – działania sportowo – turystyczno – rekreacyjne”	Uprawnieni Wnioskodawcy w ramach działań: „Odnowa i rozwój wsi”, „Małe projekty”, „Różnicowanie w kierunku działalności nierolniczej”, „Tworzenie i rozwój mikroprzedsiębiorstw”

3. Integracja wykorzystania zasobów kulturowych, historycznych i przyrodniczych

W przedsięwzięciach takich jak: „Czas wolny – działania sportowo – turystyczno – rekreacyjne”, „Tradycja lokalna wczoraj- kultura dzisiaj”, „Działania przyjazne środowisku” wykorzystują walory i zasoby obszaru LGD. Ważnym aspektem tej integracji jest popatrzenie na zasoby kulturowo- przyrodnicze i historyczne nie tylko z perspektywy jednej gminy. Do momentu powstania LGD każda gmina skupiała się na ochronie i wykorzystaniu, a także promocji swoich najwartościowszych obiektów, a ludzie i organizacje zajmujące się kulturą, tradycją czy turystyką bardzo często nawet nie wiedzieli o sobie, nie mówiąc o współpracy.

Planowane przedsięwzięcia, które stanowią „ramę” do projektów, operacji poszczególnych podmiotów dają szansę na pojawienie się w beneficjentach tych działań myślenia w kategoriach wspólnego działania pod konkretnym celem.

8. Uzasadnienie podejścia innowacyjnego dla przedsięwzięć planowanych w ramach LSR

Innowacja – stanowi nową (dla organizacji, społeczności czy cywilizacji), wprowadzoną przez człowieka wartość bądź jakość dotyczącą jej celów i/lub sposobów ich realizacji. Przyjęty przez Radę Europejską w roku 2000 w Lizbonie plan rozwoju Unii Europejskiej do roku 2010, tzw. Strategia Lizbońska, zakłada uczynienie z obszaru zjednoczonej Europy najbardziej konkurencyjnego i dynamicznego regionu gospodarczego na świecie. Jednym z filarów Strategii Lizbońskiej, obok liberalizacji gospodarki, rozwoju przedsiębiorczości oraz spójności społecznej jest innowacyjność, która w założeniach strategii ma być głównym motorem rozwoju gospodarczego Wspólnoty. Szczególnie istotna rola innowacyjności została także potwierdzona w 2005 roku w Odnowionej Strategii Lizbońskiej i Europejskiej Karcie Małych Przedsiębiorstw, czyli dokumencie wytyczającym główne cele wspierania przedsiębiorczości przez UE. Większość dokumentów strategicznych UE kładzie nacisk na promowanie innowacyjności, a dodatkowo każde z państw członkowskich na swój sposób stara się wspierać innowacyjne projekty ze środków krajowych.

Z doświadczeń programu Leader wynika, iż jedną z jego najtrudniejszych do zrozumienia i wprowadzenia w praktyczne działanie cech jest właśnie innowacyjność.

Ważnym elementem, który wynika z podejścia LEADER są rozwiązania „oddolne”, czyli zaangażowanie różnych środowisk w proces budowania LSR i jego wdrażania. W tej sytuacji mamy do czynienia z nowymi procesami oraz nową organizacją przygotowania i realizacji przedsięwzięć dotąd nie wykonywanych na tym obszarze. Bez wątplenia kolejne lata wdrażania LSR spowodują transfer i adaptację innowacji z zewnątrz, nowe rozwiązania dla stałych problemów na wsi, których inne środki interwencyjne nie były w stanie rozwiązać w sposób zadawalający i trwałe (np. poprzez projekty współpracy z partnerami krajowymi i zagranicznymi). W ten sposób dojdzie do wykorzystania lokalnych zasobów, poprzez niestosowane wcześniej rozwiązania, które będą mogły być z powodzeniem wykorzystane na innych obszarach.

1. Powiązanie zaproponowanych innowacyjnych rozwiązań z wykorzystaniem lokalnych zasobów

Zdecydowana większość projektów wykorzystuje lokalne zasoby, choć większość w sposób tradycyjny. Bardzo ważnym elementem jest dokonanie próby powiązania logicznego zasobów zarówno krajoznawczo – przyrodniczych, kulturowych, historycznych jak i gospodarczych w ramach przewidywanych przedsięwzięć.

Realizowane projekty przyczynią się m.in. do stworzenia i wypromowania produktu lokalnego w powiązaniu z działaniami na rzecz poszanowania środowiska naturalnego i kulturowego przy wykorzystaniu dziedzictwa przyrodniczego i kultury regionalnej. Spowoduje to ożywienie gospodarcze, modernizację rolnictwa a przede wszystkim rozwój turystyki i innych form krótkiego wypoczynku.

2. Innowacyjne, niestosowane wcześniej na danym obszarze rozwiązania w ramach realizowanych operacji

Większość projektów będą stanowiły przedsięwzięcia nowe na obszarze LGD. Działania podejmowane w ramach realizacji LSR służyć będą integracji i budowaniu partnerstwa lokalnego. Możliwość celowego planowania przedsięwzięć gospodarczych w oparciu o różnorodne wykorzystanie zasobów przyczyni się do poprawy stanu niedostatecznej infrastruktury turystycznej, poszerzenia dostępnego na miejscu wachlarza usług, ochrony dziedzictwa przyrodniczego i kulturowego, poprawę infrastruktury społecznej. Wdrożenie LSR zwiększy poczucie wartości i odpowiedzialności mieszkańców za rozwój obszaru i swój własny, a uzupełniające się przedsięwzięcia rzutować będą na wzrost jakości życia każdej jednostki i całej wspólnoty. Zaproponowane rozwiązania innowacyjne wiążą się z szerokim wykorzystaniem wszystkich zasobów, tj. ludzkich, przyrodniczych, kulturowych, historycznych i finansowych. Równoczesne ich wykorzystanie w tak dużej skali i przez tak dużą liczbę podmiotów nie było nigdy dotąd planowane ani stosowane na tym obszarze. Nowością jest również skala planowanych działań związanych z zaspokajaniem potrzeb kulturalnych, rekreacyjnych czy społecznych.

3. Możliwość stosowania zaprezentowanych innowacyjnych rozwiązań na innych obszarach

Większość projektów i przedsięwzięć realizowanych na obszarze LGD może być również zrealizowana na innych obszarach. Stworzenie produktu lokalnego czy nowej oferty turystyki krótkoterminowej, zwłaszcza może być dla mieszkańców Krakowa i aglomeracji śląskiej, stanowiących nowy rynek, atrakcyjną formą spędzenia wolnego czasu, zagospodarowanego w nowatorski sposób. Doświadczenia te będzie można wykorzystać również na innych obszarach, zwłaszcza położonych wokół dużych miast, gdzie brakuje pomysłów na wykorzystanie wewnętrznego potencjału, współpracę i osiągnięcie wzajemnych korzyści.

9. Określenie procedury oceny zgodności operacji z LSR, procedury wyboru operacji przez LGD, procedury odwołania od rozstrzygnięć organu decyzyjnego w sprawie wyboru operacji w ramach działania, o którym mowa w art. 5 ust. 1 pkt. 21 ustawy z dnia 7 marca 2007 r. o wspieraniu rozwoju obszarów wiejskich z udziałem środków Europejskiego Funduszu Rolnego na rzecz Rozwoju Obszarów Wiejskich, kryteriów, na podstawie których jest oceniana zgodność operacji z LSR, oraz kryteriów wyboru operacji, a także procedury zmiany tych kryteriów.

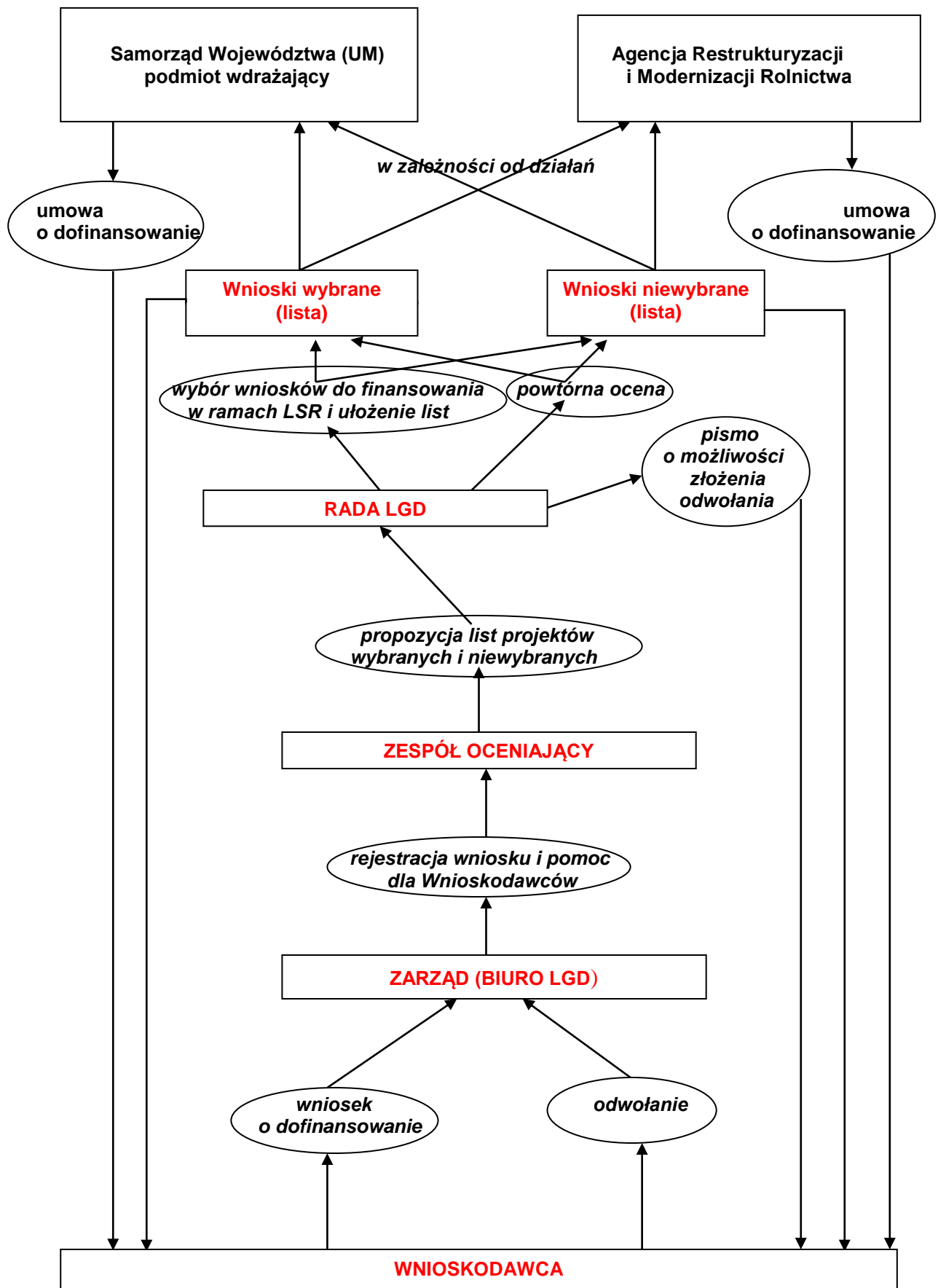
Procedura oceny zgodności i wyboru operacji

Procedura naboru i wyboru projektów obejmować będzie następujące działania:

1. Opracowanie przez Zarząd LGD informacji o możliwości realizacji projektów przez Beneficjentów.
2. Przeprowadzenie kampanii informacyjnej (szczegółowy opis zawiera rozdział 12).
3. Wyznaczone zostaną terminy naboru projektów w porozumieniu z instytucjami wdrożeniowymi.
4. W terminie 44 dni przed rozpoczęciem naborów Zarząd LGD poinformuje samorząd województwa o zamiarze ogłoszenia naboru na konkretne działanie.
5. Co najmniej 24 dni przed naborem Zarząd prześle do samorządu województwa dokumentację konkursową w związku z planowanymi naborami.
6. Ogłoszenie przez samorząd województwa terminów naborów na co najmniej 14 dni przed rozpoczęciem naboru wniosków.
7. Przyjmowanie wniosków przez pracowników LGD przez okres od 14 do 30 dni.
8. Złożenie wniosków w LGD.
9. Skierowanie przez Zarząd (przy wsparciu pracowników LGD) wniosków do oceny Zespołowi oceniającemu. Wielkość i skład Zespołu Oceniającego określana będzie każdorazowo przez Zarząd.
10. Dokonanie przez Zespół Oceniający wstępnego wyboru projektów oraz przygotowanie propozycji list projektów wybranych i list projektów niewybranych – na podstawie zapisów LSR oraz kryteriów wyboru projektów przyjętych w LSR. Listy sporządzone zostaną w kolejności wg uzyskanych punktów.
11. Zarząd przekaze listę projektów wraz z dokumentacją do instytucji wdrożeniowych wraz z odpowiednią informacją do wnioskodawców.

Szczegóły przygotowania informacji o naborze projektów oraz inne wymogi proceduralne będą zgodne z zapisami Rozporządzenie Ministra Rolnictwa i Rozwoju Wsi z dnia 8 lipca 2008 r. w sprawie szczegółowych warunków i trybu przyznawania oraz wypłaty pomocy finansowej w ramach działania „Wdrażanie lokalnych strategii rozwoju” objętego Programem Rozwoju Obszarów Wiejskich na lata 2007 – 2013 (z późn. zm.).

Lokalna Strategia Rozwoju- LGD „Partnerstwo na Jurze”
 Alwernia, Babice, Chrzanów, Libiąż, Trzebinia



Schemat przebiegu procesu wyboru operacji wraz z procedurą odwoławczą

Procedura odwoławcza

1. Wnioskodawca może złożyć pisemne odwołanie od decyzji Rady w terminie do 7 dni od momentu otrzymania pisma informującego o liczbie uzyskanych punktów.

2. Wnioskodawcy przysługuje prawo wglądu do protokołu oceny w siedzibie Biura LGD.

3. Odwołanie musi być złożone na formularzu będącym załącznikiem do regulaminu Rady i dostępnym na stronie www.partnerstownajurze.pl. Odwołanie wymaga pisemnego uzasadnienia i powinno zawierać punkty, do których wnioskodawca chce zgłosić uwagi. Wnioskodawca może jedynie wskazać Radzie punkty, które docelowo były w złożonym wniosku.

4. Pismo w sprawie odwołania należy skierować do Zarządu LGD, który przekazuje je do rozpatrzenia Rady wraz z opinią własną lub ekspertów.

5. Procedura odwoławcza realizowana jest przez Radę w dwóch, następujących po sobie etapach:

a) zagłosowanie w sprawie przyjęcia/nieprzyjęcia przez Radę odwołania do rozpatrzenia po zweryfikowaniu zachowania warunków formalnych odwołania, takich jak:

- wniesienie odwołania w terminie,
- wniesienie odwołania przez uprawniony podmiot – Wnioskodawcę, którego wniosek o dofinansowanie podlegał ocenie,
- wniesienie odwołania na kompletnie i prawidłowo wypełnionym formularzu odwołania,

b) w sytuacji przyjęcia przez Radę odwołania do rozpatrzenia – zagłosowanie w sprawie uznania operacji za zgodną z LSR oraz/lub ponownej oceny operacji według lokalnych kryteriów LGD, w zależności od przedmiotu odwołania.

6. Rozpatrzenia odwołania dokonuje Rada LGD na posiedzeniu, w terminie do 10 dni od zakończenia terminu do wniesienia odwołań od decyzji Rady, o których mowa w ust. 1.

7. Wnioski, od których oceny wnioskodawcy złożyli odwołania pozytywnie rozpatrzone przez Radę, w wyniku ponownej oceny mogą zostać wpisane na listę operacji wybranych bez konieczności ponownego złożenia wniosku o przyznanie pomocy.

8. Decyzja Rady w sprawie odwołania jest ostateczna.

**Lokalna Strategia Rozwoju- LGD „Partnerstwo na Jurze”
Alwernia, Babice, Chrzanów, Libiąż, Trzebinia**

Tabela 33: Procedura wyboru projektów wraz z procedurą odwoławczą

Lp.	Organ odpowiedzialny	Termin, czas trwania (dni)	Czynność
1	Zarząd w porozumieniu samorządem województwa	Min. 44 dni przed planowanym rozpoczęciem naboru	Wyznaczenie terminów naboru projektów
2	Zarząd	Min.24 dni przed rozpoczęciem naboru uzgodnionego z samorządem województwa	Przekazanie dokumentów związanych z naborem Przeprowadzenie kampanii informacyjnej
3	Samorząd województwa	Min. 14 dni przed rozpoczęciem naboru	Ogłoszenie terminu naborów
4	Zarząd	Od 14 do 30 dni	Nabór wniosków
5	Zarząd	Do 2 dni od dnia zakończenia naboru projektów	Ustalenie składu Zespołu Oceniającego i przekazanie mu projektów do oceny
6	Zespół Oceniający	Do 10 dni od dnia zakończenia naboru projektów	Przygotowanie propozycji list niewybranych i wybranych projektów w kolejności uzyskanych punktów
7	Zarząd	Do 12 dni od dnia zakończenia naboru projektów	Przedstawienie Radzie LGD propozycji listy projektów wg rekomendacji Zespołu Oceniającego
8	Rada	Do 20 dni od dnia zakończenia naboru projektów	Wybór projektów do realizacji przez LGD – ustalenie list niewybranych i wybranych projektów (uchwała)
9	Zarząd	Do 21 dni od dnia zakończenia naboru projektów	Skuteczne zawiadomienie wnioskodawców
10	Rada	Najpóźniej do 43 dni od dnia zakończenia naboru projektów	Rozpatrzenie przedłożonych za pośrednictwem Zarządu odwołań wraz z opiniami własnymi Zarządu lub ekspertów.
11	Zarząd	Do 45 od dnia zakończenia naboru projektów	Skuteczne zawiadomienie wnioskodawców
12	Zarząd	Do 45 od dnia zakończenia naboru projektów	Przekazanie listy projektów wraz z dokumentacją do samorządu województwa wraz z odpowiednią informacją do wnioskodawców.

KARTA OCENY ZGODNOŚCI OPERACJI Z LSR

Wniosek nr:..... złożony przez:.....

Nazwa operacji:

Operacja odpowiada działaniu PROW:

- | | |
|--|--|
| <input type="checkbox"/> Różnicowanie w kierunku działalności nierolniczej | <input type="checkbox"/> Odnowa i rozwój wsi |
| <input type="checkbox"/> Tworzenie i rozwój mikroprzedsiębiorstw | <input type="checkbox"/> Mały projekt |

1. Czy realizacja operacji przyczyni się do osiągnięcia **celów ogólnych** LSR?:

celu 1 (CO1) : tak nie

celu 2 (CO2) : tak nie

2. Czy realizacja operacji przyczyni się do osiągnięcia **celów szczegółowych** LSR?

celu 1 (CS1.1) : tak nie

celu 2 (CS1.2) : tak nie

celu 3 (CS2.3) : tak nie

celu 4 (CS2.4) : tak nie

3. Czy operacja jest zgodna z **przedsięwzięciami** planowanymi w ramach LSR?

przedsięwzięcie 1 (P1.1.1) : tak nie

przedsięwzięcie 2 (P1.2.2) : tak nie

przedsięwzięcie 3 (P2.3.3) : tak nie

przedsięwzięcie 4 (P2.4.4.) : tak nie

Uzasadnienie zgodności operacji z przedsięwzięciami planowanymi w ramach LSR (w uzasadnieniu należy wykazać m. in., że oceniana operacja znajduje się na liście operacji preferowanych w ramach LSR):

.....
.....
.....

„Głosuję za uznaniem, że operacja jest*/nie jest* zgodna z LSR” (* niepotrzebne skreślić).

Instrukcja wypełnienia karty

W odniesieniu do **każdego** celu i przedsięwzięcia wyszczególnionego w punktach 1, 2 i 3 należy wybrać i zaznaczyć odpowiedź „tak” lub odpowiedź „nie” przez postawienie znaku X w odpowiednim polu. Operację można uznać za zgodną z LSR, gdy z odpowiedzi udzielonych na pytania zawarte w punktach 1, 2 i 3 wynika, że jej realizacja przyczynia się do osiągnięcia co najmniej jednego celu ogólnego LSR, co najmniej jednego celu szczegółowego LSR oraz że jest ona zgodna z co najmniej jednym przedsięwzięciem planowanym w ramach LSR.

Głosowanie za uznaniem operacji za zgodną lub niezgodną z LSR polega na skreśleniu jednej z opcji zaznaczonych gwiazdką *. Skreślenie lub pozostawienie obu opcji będzie uznane za głos nieważny.

.....

(data)

.....

(podpis)

Lokalna Strategia Rozwoju- LGD „Partnerstwo na Jurze”
Alwernia, Babice, Chrzanów, Libiąż, Trzebinia

Lokalne kryteria wyboru projektów przez organ decyzyjny

LGD „Partnerstwo na Jurze”

TWORZENIE I ROZWÓJ MIKROPRZEDSIĘBIORSTW

Tabela 34: Lokalne kryteria wyboru dla działania „Tworzenie i rozwój mikroprzedsiębiorstw”

L.p.	Kryterium lokalne	Opis/ potencjalne oddziaływanie	Punkty
1	Liczba nowych miejsc pracy utworzonych w wyniku realizacji projektu	Preferuje projekty w zależności od liczby nowo utworzonych miejsc pracy tj. liczby nowych miejsc pracy większej niż zakładają wymogi PROW 2007-2013	1 – minimum 1 miejsce pracy więcej niż zakładają wymogi PROW; 0 – spełnia wymogi PROW;
2	Projekt w sposób szczególny wpływa na rozwój obszaru objętego LSR	Projekt w szczególny sposób wpływa na rozwój obszaru objętego LSR, m.in. nowatorskie lub istotne dla rozwoju obszaru objętego LSR projekty edukacyjne, operacje w nowatorski sposób rozwijające turystykę, promujące lub mające na celu wytwarzanie produktów lokalnych, idee szklanych przedsiębiorstw, w których wszystkie szczeble produkcji są przedstawiane odwiedzającym przedsiębiorstwo wycieczkom (omawiane są zasady produkcji, można je zobaczyć na żywo) oraz projekty lub całościowe rozwiązania ekologiczne, innowacyjne rozwiązania technologiczne, innowacyjne na tym terenie działalności.	2 – projekt w szczególny sposób wpływa na rozwój obszaru objętego LSR 0 – projekt nie spełnia kryterium
3	Realizacja preferowanych wskaźników	Aby operacja wpisywała się w LSR musi realizować minimum jeden wskaźnik produktu i jeden wskaźnik rezultatu. Należy podać w jakiej liczbie będą realizowane wskaźniki produktu i rezultatu. Należy mieć na uwadze, że wskaźniki muszą być zgodne z zakresem rzeczowym projektu. Należy opisać w jaki sposób projekt realizuje dany wskaźnik, poprzez jakie działania. Dla przykładu, w przypadku realizacji operacji polegającej na wyposażeniu gospodarstwa agroturystycznego, wskaźnikiem nie może być ilość imprez promocyjnych, gdyż nie zawierają się one w zakresie operacji. Realizacja dwóch wskaźników ma miejsce wówczas jeżeli operacja zostanie zrealizowana dwuetapowo, a z zakresu rzeczowo-finansowego jasno wynika, iż realizuje ona dwa wskaźniki np. projekt zakłada utworzenie agroturystyki wraz z odrębnym miejscem w którym będą świadczone usługi informacji turystycznej. Ponadto beneficjent musi wskazać jakie koszty są przypisane do danego wskaźnika i co wchodzi w jego zakres. Preferuje wnioskodawców realizujących przynajmniej jeden wskaźnik z poniższych: 1. Dla ubezpieczonych w KRUS: Produkt: Liczba osób podejmujących pozarolniczą działalność gospodarczą; rezultat: liczba tworzonych nowych miejsc pracy związanych z usługami dla ludności i handlem. 2. Produkt: Liczba nowych i zmodernizowanych gospodarstw agroturystycznych oraz miejsc wypoczynku i rekreacji dla turystów; rezultat: ilość turystów w nowych lub zmodernizowanych gospodarstwach agroturystycznych, miejscach wypoczynku i rekreacji. 3. Produkt: Liczba nowych i zmodernizowanych mikroprzedsiębiorstw świadczących usługi turystyczne i około turystyczne; rezultat: Ilość nowych miejsc pracy w mikroprzedsiębiorstwach świadczących usługi turystyczne i około turystyczne;	6 – realizuje dwa i więcej preferowanych wskaźników produktu i rezultatu; 4 – realizuje jeden preferowany wskaźnik produktu i rezultatu; 0 – nie realizuje preferowanych wskaźników produktu i rezultatu;
4	Preferuje projekty promujące markę „Chrzanolandia”	Preferuje wnioskodawców, których projekt w wyniku zakwalifikowania się do otrzymania dofinansowania, w trakcie i po zrealizowaniu będzie promował markę Chrzanolandia i/lub Lokalną Grupę Działania „Partnerstwo na Jurze” trwałe działania: umieszczanie informacji i logotypów na tablicach informacyjnych, w nazwie firmy lub części jej przedsięwzięcia, w nazwie produktu nietrwałe działania: ogłoszenia w prasie, informację na www, w folderach, ulotkach itp.	2 – wnioskodawca zakłada trwałe działania mające na celu promocję i informację o LGD i Chrzanolandii oraz promuje markę i LGD w sposób nietrwały – obydwa działania muszą zostać spełnione; 1-wnioskodawca promuje markę Chrzanolandia i LGD : w sposób nietrwały lub w sposób trwały 0 – wnioskodawca nie promuje LGD ani marki Chrzanolandia, projekt promuje tylko markę lub tylko LGD;
5	Wykonalność operacji	Wnioskodawca jest w stanie udowodnić, iż posiada środki finansowe na realizację projektu, ma gwarancje bankowe, zabezpieczenia. Należy dołączyć do wniosku potwierdzenie, na podstawie którego można stwierdzić, że beneficjent posiada środki – wyciąg z banku, gwarancję – promesa bankowa.	2 – wnioskodawca posiada własne środki finansowe na realizację projektu i przedkłada wraz z wnioskiem na to dowody; 1 – wnioskodawca ma gwarancje, zabezpieczenia bankowe, itp. świadczące o tym iż będzie miał środki na realizację projektu i przedkłada dowody; 0 – wnioskodawca nie przedstawił zabezpieczeń finansowych;

**Maksymalna ilość punktów do zdobycia – 13.
Wymagane minimum punktowe to 51 %, czyli 7 pkt**

Lokalna Strategia Rozwoju- LGD „Partnerstwo na Jurze”
Alwernia, Babice, Chrzanów, Libiąż, Trzebinia

Lokalne kryteria wyboru projektów przez organ decyzyjny
LGD „Partnerstwo na Jurze”

RÓŻNICOWANIE W KIERUNKU DZIAŁALNOŚCI NIEROLNICZEJ

Tabela 35: Lokalne kryteria wyboru dla działania „Różnicowanie w kierunku działalności nierolniczej”

L.p.	Kryterium lokalne	Opis/ potencjalne oddziaływanie	Punkty
1	Stopień wykorzystania lokalnych zasobów w projekcie	Preferuje projekty wykorzystujące lokalną historię, tradycję, kulturę, walory lokalnego środowiska, lokalne produkty i usługi – działania zrealizowane pozwolą na lepsze wykorzystanie istniejących zasobów w przyszłości. Należy podać jakie lokalne zasoby będą wykorzystywane. Muszą być one zgodne z zakresem projektu.	3 – wykorzystuje lokalne zasoby; 0 – nie wykorzystuje lokalnych zasobów;
2	Wykonalność operacji	Wnioskodawca jest w stanie udowodnić, iż posiada środki finansowe na realizację projektu, ma gwarancje bankowe, zabezpieczenia. Należy dołączyć do wniosku potwierdzenie, na podstawie którego można stwierdzić, że beneficjent posiada środki – wyciąg z banku, gwarancję – promesa bankowa.	2 – wnioskodawca posiada środki finansowe na realizację projektu; 1 – wnioskodawca ma gwarancje, zabezpieczenia bankowe, itp. świadczące o tym iż będzie miał środki na realizację projektu; 0 – wnioskodawca nie przedstawił zabezpieczeń finansowych;
3	Realizuje preferowane wskaźniki	Aby operacja wpisywała się w LSR musi realizować minimum jeden wskaźnik produktu i jeden wskaźnik rezultatu. Należy podać w jakiej liczbie będą realizowane wskaźniki produktu i rezultatu. Należy mieć na uwadze, że wskaźniki muszą być zgodne z zakresem rzeczowym projektu. Dla przykładu, w przypadku realizacji operacji polegającej na wyposażeniu gospodarstwa agroturystycznego, wskaźnikiem nie może być ilość imprez promocyjnych, gdyż nie zawierają się one w zakresie operacji. Realizacja dwóch wskaźników ma miejsce wówczas jeżeli operacja zostanie zrealizowana dwuetapowo, a z zakresu rzeczowo-finansowego jasno wynika, iż realizuje ona dwa wskaźniki np. projekt zakłada utworzenie agroturystyki wraz z odrębnym miejscem w którym będą świadczone usługi informacji turystycznej. Ponadto beneficjent musi wskazać jakie koszty są przypisane do danego wskaźnika i co wchodzi w jego zakres. Wnioskodawca realizuje minimum jeden z poniższych wskaźników: 1. Produkt: Liczba osób podejmujących pozarolniczą działalność gospodarczą; rezultat: liczba tworzonych nowych miejsc pracy związanych z usługami dla ludności i handlem. 2. Produkt: Liczba nowych i zmodernizowanych gospodarstw agroturystycznych oraz miejsc wypoczynku i rekreacji dla turystów; rezultat: ilość turystów w nowych lub zmodernizowanych gospodarstwach agroturystycznych, miejscach wypoczynku i rekreacji. 3. Produkt: Liczba nowych i zmodernizowanych mikroprzedsiębiorstw świadczących usługi turystyczne i około turystyczne; rezultat: ilość nowych miejsc pracy w mikroprzedsiębiorstwach świadczących usługi turystyczne i około turystyczne;	4 – realizuje dwa i więcej preferowanych wskaźników produktu i rezultatu; 2 – realizuje jeden preferowany wskaźnik produktu i rezultatu; 0 – nie realizuje preferowanych wskaźników produktu i rezultatu;
4	Preferuje projekty promujące markę „Chrzanolandia”	Preferuje wnioskodawców, których projekt w wyniku zakwalifikowania się do otrzymania dofinansowania, w trakcie i po zrealizowaniu będzie promował markę Chrzanolandia i/lub Lokalną Grupę Działania „Partnerstwo na Jurze” trwale działania: umieszczanie informacji i logotypów na tablicach informacyjnych, w nazwie firmy lub części jej przedsięwzięcia, w nazwie produktu nietrwale działania: ogłoszenia w prasie, informację na www, w folderach, ulotkach itp.	2 – projekt w założeniach ma zapisy promujące markę i LGD w sposób trwały oraz nietrwale – obydwa działania muszą zostać spełnione; 1 –wnioskodawca promuje markę Chrzanolandia i LGD : tylko w sposób nietrwale lub tylko w sposób trwały 0 – projekt nie promuje marki i LGD, projekt promuje tylko markę lub tylko LGD;

**Maksymalna ilość punktów do zdobycia – 11.
Wymagane minimum punktowe to 51 %, czyli 6 pkt.**

Lokalna Strategia Rozwoju- LGD „Partnerstwo na Jurze”
Alwernia, Babice, Chrzanów, Libiąż, Trzebinia

Lokalne kryteria wyboru projektów przez organ decyzyjny
LGD „Partnerstwo na Jurze”
MAŁE PROJEKTY

Tabela 36: Lokalne kryteria wyboru dla działania „Małe projekty”

L.p.	Kryterium lokalne	Opis/ potencjalne oddziaływanie	Punkty
1	Doświadczenie wnioskodawcy	Preferuje wnioskodawców posiadających doświadczenie w realizacji projektów finansowanych ze źródeł zewnętrznych (środków UE, publicznych krajowych w tym JST)	3 – wnioskodawca zrealizował i rozliczył co najmniej jeden projekt dofinansowany za pośrednictwem LGD i załączył dowód przelewu płatności; 2 – wnioskodawca zrealizował i rozliczył co najmniej jeden projekt z zewnętrznych źródeł finansowania i załączył dowód realizacji operacji; 0 – wnioskodawca nie korzystał z zewnętrznych źródeł finansowania;
2	Stopień wykorzystania lokalnych zasobów w projekcie	Preferuje projekty wykorzystujące lokalną historię, tradycję, kulturę, walory lokalnego środowiska, lokalne produkty i usługi – działania zrealizowane pozwolą na lepsze wykorzystanie istniejących zasobów w przyszłości. Należy podać jakie lokalne zasoby będą wykorzystywane. Muszą być one zgodne z zakresem projektu.	1 – wykorzystuje lokalne zasoby; 0 – nie wykorzystuje lokalnych zasobów;
3	Projekt w sposób szczególny wpływa na rozwój obszaru objętego LSR	Projekt w szczególny sposób wpływa na rozwój obszaru objętego LSR, m.in. nowatorskie lub istotne dla rozwoju obszaru objętego LSR projekty edukacyjne, operacje w nowatorski sposób rozwijające turystykę, promujące lub mające na celu wytwarzanie produktów lokalnych, idee szklanych przedsiębiorstw, w których wszystkie szczeble produkcji są przedstawiane odwiedzającym przedsiębiorstwo wycieczkom (omawiane są zasady produkcji, można je zobaczyć na żywo) oraz innym projektom o szczególnym wpływie na rozwój obszaru objętego LSR np. projektem mającym bardzo szeroki zasięg oddziaływania, dużą ilość osób które skorzystają z projektu, itp.	3 pkt– projekt w szczególny sposób wpływa na rozwój obszaru objętego LSR 0 – projekt nie spełnia kryterium
4	Realizacja preferowanych wskaźników	Specyficzne wskaźniki monitorowania – załącznik numer 5 do LSR. Aby operacja wpisywała się w LSR musi realizować minimum jeden wskaźnik produktu i jeden wskaźnik rezultatu. Należy podać w jakiej liczbie będą realizowane wskaźniki produktu i rezultatu. Należy mieć na uwadze, że wskaźniki muszą być zgodne z zakresem rzeczowym projektu. Należy opisać w jaki sposób projekt realizuje dany wskaźnik, poprzez jakie działania. Np. wskaźnik 4 Realizowany jest poprzez zarejestrowanie produktu lokalnego, jakim jest m.in. wiklina z Olszyn lub wydanie książki promującej produkty lokalne. Realizacja dwóch wskaźników ma miejsce wówczas jeżeli operacja zostanie zrealizowana dwuetapowo, a z zakresu rzeczowo-finansowego jasno wynika, iż realizuje ona dwa wskaźniki np. projekt zakłada utworzenie agroturystyki wraz z odrębnym miejscem w którym będą świadczone usługi informacji turystycznej. Ponadto beneficjent musi wskazać jakie koszty są przypisane do danego wskaźnika i co wchodzi w jego zakres. Preferuje wnioskodawców realizujących wskaźniki wymienione poniżej: 1. Produkt: Liczba nowych i zmodernizowanych gospodarstw agroturystycznych oraz miejsc wypoczynku i rekreacji dla turystów; rezultat: ilość turystów w nowych lub zmodernizowanych gospodarstwach agroturystycznych, miejscach wypoczynku i rekreacji. 2. Produkt: Liczba nowych i zmodernizowanych mikroprzedsiębiorstw świadczących usługi turystyczne i około turystyczne; rezultat: Ilość nowych miejsc pracy w mikroprzedsiębiorstwach świadczących usługi turystyczne i około turystyczne. 3. Produkt: liczba inwestycji, szkoleń, warsztatów proekologicznych oraz inwestycji związanych z odnawialnymi źródłami energii; rezultat: liczba osób, które ukończyły szkolenie z wynikiem pozytywnym. 4. Produkt: liczba wydarzeń, publikacji, szkoleń związanych	6 – realizuje minimum dwa preferowane wskaźniki produktu oraz rezultatu; 4 – realizuje jeden preferowany wskaźnik produktu i rezultatu; 0 – nie realizuje preferowanych wskaźników;

**Lokalna Strategia Rozwoju- LGD „Partnerstwo na Jurze”
Alwernia, Babice, Chrzanów, Libiąż, Trzebinia**

		<p>z promocją produktu lokalnego; rezultat: liczba stworzonych i/lub wypromowanych produktów lokalnych.</p> <p>5.Produkt: liczba nowych, zmodernizowanych lub wyposażonych obiektów pełniących funkcje kulturalne; rezultat: liczba osób korzystających z obiektów pełniących funkcje kulturalne.</p> <p>6.Produkt: liczba zagospodarowanych przestrzeni publicznych i centrów wsi; rezultat: liczba osób korzystających z zagospodarowanych przestrzeni publicznych i centrów wsi.</p> <p>7.Produkt: liczba wytyczonych lub oznakowanych lub wypromowanych tras turystycznych, ścieżek rowerowych, w szczególności związanych z zabytkami i miejscami historycznymi; rezultat: liczba osób korzystających z tras turystycznych, ścieżek rowerowych, w szczególności związanych z zabytkami i miejscami historycznymi.</p> <p>8.Produkt: liczba wybudowanych, przebudowanych, wyremontowanych ścieżek rowerowych, szlaków turystycznych, w tym wyznaczonych i oznakowanych, oraz stworzonych miejsc rekreacyjnych przy ścieżkach i szlakach, rezultat: liczba osób korzystających ze ścieżek rowerowych, szlaków turystycznych, miejsc rekreacji przy ścieżkach.</p> <p>9.Produkt: liczba wydarzeń promocyjnych, publikacji związanych z atrakcjami turystycznymi obszaru objętego LSR; rezultat: liczba osób uczestniczących w wydarzeniach promocyjnych, korzystających z publikacji związanych z atrakcjami turystycznymi obszaru objętego LSR.</p>	
5	Realizacja operacji przez stowarzyszenie powstałe w roku 2009 lub później	<p>Wśród beneficjentów preferuje nowopowstałe stowarzyszenia (założone w 2009r. lub później) lub działania przewidziane w projekcie skutkują powstaniem nowego stowarzyszenia.</p>	<p>3 – spełnia kryterium; 0 – nie spełnia kryterium;</p>
6	Promuję markę Chrzanolandia, LGD	<p>Preferuje wnioskodawców, których projekt w wyniku zakwalifikowania się do otrzymania dofinansowania, w trakcie i po zrealizowaniu będzie promował markę Chrzanolandia i/lub Lokalną Grupę Działania „Partnerstwo na Jurze”</p> <p>trwałe działania: umieszczanie informacji i logotypów na tablicach informacyjnych, w książkach, na mapach nietrwałe działania: ogłoszenia w prasie, informacje na www, w folderach, ulotkach itp.</p>	<p>2 – projekt w założeniach ma zapisy promujące markę i LGD w sposób trwały oraz nietrwały – obydwa działania muszą zostać spełnione; 1 – wnioskodawca promuje markę Chrzanolandia i LGD : tylko w sposób nietrwały lub tylko w sposób trwały 0 – projekt nie promuje marki ani LGD, projekt promuje tylko markę lub tylko LGD;</p>

Maksymalna ilość punktów do zdobycia – 18.

Wymagane minimum punktowe to 51 %, czyli 10 pkt.

Lokalna Strategia Rozwoju- LGD „Partnerstwo na Jurze”
Alwernia, Babice, Chrzanów, Libiąż, Trzebinia

Lokalne kryteria wyboru projektów przez organ decyzyjny
LGD „Partnerstwo na Jurze”
ODNOWA I ROZWÓJ WSI

Tabela 37: Lokalne kryteria wyboru dla działania „Odnowa i rozwój wsi”

L.p.	Kryterium lokalne	Opis/ potencjalne oddziaływanie	Punkty
1	Stopień wykorzystania lokalnych zasobów w projekcie	Preferuje projekty wykorzystujące lokalną historię, tradycję, kulturę, walory lokalnego środowiska, lokalne produkty i usługi – działania zrealizowane pozwolą na lepsze wykorzystanie istniejących zasobów w przyszłości. Należy podać jakie lokalne zasoby będą wykorzystywane. Muszą być one zgodne z zakresem projektu.	1 – wykorzystuje lokalne zasoby; 0 – nie wykorzystuje lokalnych zasobów;
2	Status członka/ partnera LGD	Preferuje projekty składane przez członków LGD	2 – członek LGD powyżej 2 lat; 1 – członek LGD od minimum roku; 0 – pozostałe;
3	Promocja marki Chrzanolandia oraz LGD	Preferuje wnioskodawców, których projekt w wyniku zakwalifikowania się do otrzymania dofinansowania, w trakcie i po zrealizowaniu będzie promował markę Chrzanolandia i/lub Lokalną Grupę Działania „Partnerstwo na Jurze”. trwale działania: umieszczanie informacji i logotypów na tablicach informacyjnych, na budynkach, w książkach, na mapach nietrwale działania: ogłoszenia w prasie, informację na www, w folderach, ulotkach itp.	4 – projekt w założeniach ma zapisy promujące markę i LGD w sposób trwały oraz nietrwale – obydwa działania muszą zostać spełnione; 2 – wnioskodawca promuje markę Chrzanolandia i LGD : tylko w sposób nietrwale lub tylko w sposób trwały 0 – projekt nie promuje marki i LGD, projekt promuje tylko markę lub tylko LGD,;
4	Wnioskodawca realizuje projekty preferowane	Aby operacja wpisywała się w LSR musi realizować minimum jeden wskaźnik produktu i jeden wskaźnik rezultatu. Należy podać w jakiej liczbie będą realizowane wskaźniki produktu i rezultatu. Należy mieć na uwadze, że wskaźniki muszą być zgodne z zakresem rzeczowym projektu. Dla przykładu, w przypadku realizacji operacji polegającej na wyposażeniu świetlicy wiejskiej, wskaźnikiem nie może być ilość imprez promocyjnych, gdyż nie zawierają się one w zakresie operacji. By wskaźnik mógł zostać uznany za wpisujący się w LSR, Beneficjent musi opisać sposób udowodnienia realizacji wskaźników oraz przypisać wnioskowaną kwotę dofinansowania dla poszczególnych wskaźników. Wnioskodawca realizuje przynajmniej jeden ze wskaźników preferowanych: 1. Produkt: liczba wytyczonych lub oznakowanych lub wypromowanych tras turystycznych, ścieżek rowerowych, w szczególności związanych z zabytkami i miejscami historycznymi; rezultat: liczba osób korzystających z tras turystycznych, ścieżek rowerowych, w szczególności związanych z zabytkami i miejscami historycznymi. 2. Produkt: liczba wybudowanych, przebudowanych, wyremontowanych ścieżek rowerowych, szlaków turystycznych, w tym wyznaczonych i oznakowanych, oraz stworzonych miejsc rekreacyjnych przy ścieżkach i szlakach, rezultat: liczba osób korzystających ze ścieżek rowerowych, szlaków turystycznych, miejsc rekreacji przy ścieżkach. 3. Produkt: liczba nowych, zmodernizowanych lub wyposażonych obiektów pełniących funkcje kulturalne; rezultat: liczba osób korzystających z obiektów pełniących funkcje kulturalne. 4. Produkt: liczba zagospodarowanych przestrzeni publicznych i centrów wsi; rezultat: liczba osób korzystających z zagospodarowanych przestrzeni publicznych i centrów wsi.	6 – realizuje dwa i więcej preferowane wskaźniki produktu i dwa i więcej wskaźniki preferowane rezultatu; 4 – realizuje jeden preferowany wskaźnik produktu i jeden preferowany wskaźnik rezultatu; 0 – nie realizuje projektu preferowanego;
5	Wnioskodawca rozstrzygnął przetarg na wykonanie operacji	Wnioskodawca zakończył procedurę wyboru firmy realizującej zaplanowane zadanie.	2 – zakończył procedurę przetargową, 0- nie spełnia kryterium

Maksymalna ilość punktów do zdobycia – 15.
Wymagane minimum punktowe to 51 %, czyli 8 pkt.

Poniżej przedstawiono kartę oceny projektu.

**KARTA OCENY
TWORZENIE I ROZWÓJ MIKROPRZEDSIĘBIORSTW**

Karta wyboru projektu nr		
Tytuł projektu		
Wnioskodawca		
Przedsięwzięcie LSR		
Lp.	Kryterium oceny	Punkty
1	Liczba nowych miejsc pracy utworzonych w wyniku realizacji projektu	
2	Projekt w sposób szczególny wpływa na rozwój obszaru objętego LSR	
3	Realizacja preferowanych wskaźników	
4	Preferuje projekty promujące markę „Chrzanolandia”	
5	Wykonalność operacji	
SUMA UZYSKANYCH PUNKTÓW		
WYMAGANE MINIMUM 51%		
Charakterystyka projektu		
	– Wartość projektu ogółem	
	– Koszty kwalifikowane ogółem	
<u>Uzasadnienie oceny projektu</u>		

.....
Data

.....
czytelny podpis oceniającego

KARTA OCENY
RÓŻNICOWANIE W KIERUNKU DZIAŁALNOŚCI NIEROLNICZEJ

Karta wyboru projektu nr		
Tytuł projektu		
Wnioskodawca		
Przedsięwzięcie LSR		
Lp.	Kryterium oceny	Punkty
1	Stopień wykorzystania lokalnych zasobów w projekcie	
2	Wykonalność operacji	
3	Realizuje preferowane wskaźniki	
4	Preferuje projekty promujące markę „Chrzanolandia”	
SUMA UZYSKANYCH PUNKTÓW		
WYMAGANE MINIMUM 51%		
Charakterystyka projektu		
	- Wartość projektu ogółem	
	- Koszty kwalifikowane ogółem	
<u>Uzasadnienie oceny projektu</u>		

.....
 Data

.....
 czytelny podpis oceniającego

**KARTA OCENY
MAŁE PROJEKTY**

Karta wyboru projektu nr		
Tytuł projektu		
Wnioskodawca		
Przedsięwzięcie LSR		
Lp.	Kryterium oceny	Punkty
1	Doświadczenie wnioskodawcy	
2	Stopień wykorzystania lokalnych zasobów w projekcie	
3	Projekt w sposób szczególny wpływa na rozwój obszaru objętego LSR	
4	Realizacja preferowanych wskaźników	
5	Realizacja operacji przez stowarzyszenie powstałe w roku 2009 lub później	
6	Promuję markę Chrzanolandia, LGD	
SUMA UZYSKANYCH PUNKTÓW		
WYMAGANE MINIMUM 51%		
Charakterystyka projektu		
	– Wartość projektu ogółem	
	– Koszty kwalifikowane ogółem	
<u>Uzasadnienie oceny projektu</u>		

.....
Data

.....
czytelny podpis oceniającego

**KARTA OCENY
 ODNOWA I ROZWÓJ WSI**

Karta wyboru projektu nr		
Tytuł projektu		
Wnioskodawca		
Przedsięwzięcie LSR		
Lp.	Kryterium oceny	Punkty
1	Stopień wykorzystania lokalnych zasobów w projekcie	
2	Status członka/partnera LGD	
3	Promocja marki Chrzanolandia oraz LGD	
4	Wnioskodawca realizuje projekty preferowane	
5	Wnioskodawca rozstrzygnął przetarg na wykonanie operacji	
SUMA UZYSKANYCH PUNKTÓW		
WYMAGANE MINIMUM 51%		
Charakterystyka projektu		
	– Wartość projektu ogółem	
	– Koszty kwalifikowane ogółem	
<u>Uzasadnienie oceny projektu</u>		

.....
 Data

.....
 czytelny podpis oceniającego

Lokalna Strategia Rozwoju- LGD „Partnerstwo na Jurze”
Alwernia, Babice, Chrzanów, Libiąż, Trzebinia

10. Określenie budżetu LSR dla każdego roku jej realizacji

10.1 Budżet pierwotny

Kategoria kosztu/wydatku		Działania osi 4 przeprowadzane przez LGD w zł												
		4.1/413 – Wdrażanie lokalnych strategii rozwoju					4.21 – Wdrażanie projektów współpracy			4.31 - Funkcjonowanie lokalnej grupy działania, nabywanie umiejętności i aktywizacja			razem oś 4	
		Różnicowanie w kierunku działalności nierolniczej	Tworzenie i rozwój mikroprzedsiębiorstw	Odnowa i rozwój wsi	Małe projekty	Razem 4.1/413	Przygotowanie projektów współpracy	Realizacja projektów współpracy	Razem 4.21	Funkcjonowanie LGD (koszty bieżące)	Nabywanie umiejętności	Razem 4.31		
	1	2	3	4	5	6	7	8	9	10	11	12		
2009	całkowite	1	0,00	0,00	0,00	0,00	0,00	0,00	0,00	0,00	364722,00	111715,00	476 437,00	476 437,00
	kwalfikowalne	2	0,00	0,00	0,00	0,00	0,00	0,00	0,00	364722,00	111715,00	476 437,00	476 437,00	
	do refundacji	3	0,00	0,00	0,00	0,00	0,00	0,00	0,00	364722,00	111715,00	476 437,00	476 437,00	
2010	całkowite	4	500000,00	560000,00	2400001,00	628572,00	4088573,00	8145,00	58500,00	66645,00	291773,00	89372,00	381145,00	4536363,00
	kwalfikowalne	5	500000,00	560000,00	2400001,00	628572,00	4088573,00	8145,00	58500,00	66645,00	291773,00	89372,00	381145,00	4536363,00
	do refundacji	6	250000,00	280000,00	1800000,00	440000,00	2770000,00	8145,00	58500,00	66645,00	291773,00	89372,00	381145,00	3217790,00
2011	całkowite	7	500000,00	560000,00	1733334,00	421429,00	3214763,00	8000,00	58500,00	66500,00	291773,00	89372,00	381145,00	3662408,00
	kwalfikowalne	8	500000,00	560000,00	1733334,00	421429,00	3214763,00	8000,00	58500,00	66500,00	291773,00	89372,00	381145,00	3662408,00
	do refundacji	9	250000,00	280000,00	1300000,00	295000,00	2125000,00	8000,00	58500,00	66500,00	291773,00	89372,00	381145,00	2572645,00
2012	całkowite	10	440000,00	460000,00	1733334,00	421429,00	3054763,00	8000,00	58500,00	66500,00	291773,00	89372,00	381145,00	3502408,00
	kwalfikowalne	11	440000,00	460000,00	1733334,00	421429,00	3054763,00	8000,00	58500,00	66500,00	291773,00	89372,00	381145,00	3502408,00
	do refundacji	12	220000,00	230000,00	1300000,00	295000,00	2045000,00	8000,00	58500,00	66500,00	291773,00	89372,00	381145,00	2492645,00
2013	całkowite	13	440000,00	460000,00	1733334,00	421429,00	3054763,00	8000,00	58500,00	66500,00	291773,00	89372,00	381145,00	3502408,00
	kwalfikowalne	14	440000,00	460000,00	1733334,00	421429,00	3054763,00	8000,00	58500,00	66500,00	291773,00	89372,00	381145,00	3502408,00
	do refundacji	15	220000,00	230000,00	1300000,00	295000,00	2045000,00	8000,00	58500,00	66500,00	291773,00	89372,00	381145,00	2492645,00
2014	całkowite	16	320000,00	260000,00	1066667,00	308486,00	1955153,00	0,00	0,00	0,00	291773,00	89372,00	381145,00	2336298,00
	kwalfikowalne	17	320000,00	260000,00	1066667,00	308486,00	1955153,00	0,00	0,00	0,00	291773,00	89372,00	381145,00	2336298,00
	do refundacji	18	160000,00	130000,00	800000,00	215940,00	1305940,00	0,00	0,00	0,00	291773,00	89372,00	381145,00	1687085,00

Lokalna Strategia Rozwoju- LGD „Partnerstwo na Jurze”
Alwernia, Babice, Chrzanów, Libiąż, Trzebinia

rok	Kategoria kosztu/wydatku	Działania osi 4 przeprowadzane przez LGD w zł												
		4.1/413 – Wdrażanie lokalnych strategii rozwoju					4.21 – Wdrażanie projektów współpracy			4.31 - Funkcjonowanie lokalnej grupy działania, nabywanie umiejętności i aktywizacja			razem oś 4	
		Różnicowanie w kierunku działalności nierolniczej	Tworzenie i rozwój mikroprzedsiębiorstw	Odnowa i rozwój wsi	Małe projekty	Razem 4.1/413	Przygotowanie projektów współpracy	Realizacja projektów współpracy	Razem 4.21	Funkcjonowanie LGD (koszty bieżące)	Nabywanie umiejętności	Razem 4.31		
	1	2	3	4	5	6	7	8	9	10	11	12		
2015	całkowite	19	0,00	0,00	0,00	0,00	0,00	0,00	0,00	145886,00	44687,00	190573,00	190573,00	
	kwalfikowalne	20	0,00	0,00	0,00	0,00	0,00	0,00	0,00	145886,00	44687,00	190573,00	190573,00	
	do refundacji	21	0,00	0,00	0,00	0,00	0,00	0,00	0,00	145886,00	44687,00	190573,00	190573,00	
2009 - 2015	całkowite	22	2200000,00	2300000,00	8666670,00	2201345,00	15368015,00	32145,00	234000,00	266145,00	1969473,00	603262,00	2572735,00	18206895,00
	kwalfikowalne	23	2200000,00	2300000,00	8666670,00	2201345,00	15368015,00	32145,00	234000,00	266145,00	1969473,00	603262,00	2572735,00	18206895,00
	do refundacji	24	1100000,00	1150000,00	6500000,00	1540940,00	10290940,00	32145,00	234000,00	266145,00	1969473,00	603262,00	2572735,00	13129820,00

Lokalna Strategia Rozwoju- LGD „Partnerstwo na Jurze”
Alwernia, Babice, Chrzanów, Libiąż, Trzebinia

10.2 Budżet po zmianach (grudzień 2010 roku)

Kategoria kosztu/wydatku	Działania osi 4 przeprowadzane przez LGD w zł													
	4.1/413 – Wdrażanie lokalnych strategii rozwoju					4.21 – Wdrażanie projektów współpracy			4.31 - Funkcjonowanie lokalnej grupy działania, nabywanie umiejętności i aktywizacja			razem oś 4		
	Różnicowanie w kierunku działalności nierolniczej	Tworzenie i rozwój mikroprzedsiębiorstw	Odnowa i rozwój wsi	Małe projekty	Razem 4.1/413	Przygotowanie projektów współpracy	Realizacja projektów współpracy	Razem 4.21	Funkcjonowanie LGD (koszty bieżące)	Nabywanie umiejętności	Razem 4.31			
	1	2	3	4	5	6	7	8	9	10	11	12		
2009	całkowite	1	0,00	0,00	0,00	0,00	0,00	0,00	0,00	364722,00	111715,00	476 437,00	476 437,00	
	kwalfikowalne	2	0,00	0,00	0,00	0,00	0,00	0,00	0,00	364722,00	111715,00	476 437,00	476 437,00	
	do refundacji	3	0,00	0,00	0,00	0,00	0,00	0,00	0,00	364722,00	111715,00	476 437,00	476 437,00	
2010	całkowite	4	500000,00	560000,00	2400000,00	628572,00	4088572,00	0,00	0,00	291773,00	89372,00	381145,00	4469716,00	
	kwalfikowalne	5	500000,00	560000,00	2400000,00	628572,00	4088572,00	0,00	0,00	291773,00	89372,00	381145,00	4469716,00	
	do refundacji	6	250000,00	280000,00	1800000,00	440000,00	2770000,00	0,00	0,00	291773,00	89372,00	381145,00	3151145,00	
2011	całkowite	7	500000,00	560000,00	1625000,00	421429,00	3106429,00	16145,00	117000,00	113145,00	291773,00	89372,00	381145,00	3620719,00
	kwalfikowalne	8	500000,00	560000,00	1625000,00	421429,00	3106429,00	16145,00	117000,00	113145,00	291773,00	89372,00	381145,00	3620719,00
	do refundacji	9	250000,00	280000,00	1300000,00	295000,00	2125000,00	16145,00	117000,00	113145,00	291773,00	89372,00	381145,00	2639290,00
2012	całkowite	10	760000,00	720000,00	1625000,00	729915,00	3834915,00	8000,00	58500,00	66500,00	291773,00	89372,00	381145,00	4282560,00
	kwalfikowalne	11	760000,00	720000,00	1625000,00	729915,00	3834915,00	8000,00	58500,00	66500,00	291773,00	89372,00	381145,00	4282560,00
	do refundacji	12	380000,00	360000,00	1300000,00	510940,00	2550940,00	8000,00	58500,00	66500,00	291773,00	89372,00	381145,00	2998585,00
2013	całkowite	13	440000,00	460000,00	2625000,00	421429,00	3946429,00	8000,00	58500,00	66500,00	291773,00	89372,00	381145,00	3394074,00
	kwalfikowalne	14	440000,00	460000,00	2625000,00	421429,00	3946429,00	8000,00	58500,00	66500,00	291773,00	89372,00	381145,00	3394074,00
	do refundacji	15	220000,00	230000,00	2100000,00	295000,00	2845000,00	8000,00	58500,00	66500,00	291773,00	89372,00	381145,00	3292645,00
2014	całkowite	16	0,00	0,00	0,00	0,00	0,00	0,00	0,00	291773,00	89372,00	381145,00	381145,00	
	kwalfikowalne	17	0,00	0,00	0,00	0,00	0,00	0,00	0,00	291773,00	89372,00	381145,00	381145,00	
	do refundacji	18	0,00	0,00	0,00	0,00	0,00	0,00	0,00	291773,00	89372,00	381145,00	381145,00	

Lokalna Strategia Rozwoju- LGD „Partnerstwo na Jurze”
Alwernia, Babice, Chrzanów, Libiąż, Trzebinia

rok	Kategoria kosztu/wydatku	Działania osi 4 przeprowadzane przez LGD w zł												
		4.1/413 – Wdrażanie lokalnych strategii rozwoju					4.21 – Wdrażanie projektów współpracy			4.31 - Funkcjonowanie lokalnej grupy działania, nabywanie umiejętności i aktywizacja			razem oś 4	
		Różnicowanie w kierunku działalności nierolniczej	Tworzenie i rozwój mikroprzedsiębiorstw	Odnowa i rozwój wsi	Małe projekty	Razem 4.1/413	Przygotowanie projektów współpracy	Realizacja projektów współpracy	Razem 4.21	Funkcjonowanie LGD (koszty bieżące)	Nabywanie umiejętności	Razem 4.31		
	1	2	3	4	5	6	7	8	9	10	11	12		
2015	całkowite	19	0,00	0,00	0,00	0,00	0,00	0,00	0,00	145886,00	44687,00	190573,00	190573,00	
	kwalifikowalne	20	0,00	0,00	0,00	0,00	0,00	0,00	0,00	145886,00	44687,00	190573,00	190573,00	
	do refundacji	21	0,00	0,00	0,00	0,00	0,00	0,00	0,00	145886,00	44687,00	190573,00	190573,00	
2009 - 2015	całkowite	22	2200000,00	2300000,00	8275000,00	2201345,00	14976345,00	32145,00	234000,00	266145,00	1969473,00	603262,00	2572735,00	17815225,00
	kwalifikowalne	23	2200000,00	2300000,00	8275000,00	2201345,00	14976345,00	32145,00	234000,00	266145,00	1969473,00	603262,00	2572735,00	17815225,00
	do refundacji	24	1100000,00	1150000,00	6500000,00	1540940,00	10290940,00	32145,00	234000,00	266145,00	1969473,00	603262,00	2572735,00	13129820,00

Wyjaśnienia do tabeli budżetowej:

1. Koszty całkowite i kwalifikowane przyjęto jako koszty netto (bez VAT).
2. W stosunku do budżetu pierwotnego dokonano przesunięć finansowych w ramach działań: „Różnicowanie w kierunku działalności nierolniczej”, „Tworzenie i rozwój mikroprzedsiębiorstw” oraz „małe projekty” z roku 2014 na rok 2012, zaś w przypadku działania „Odnowa i rozwój wsi” z roku 2014 na rok 2013 w celu efektywniejszego wykorzystania środków i uruchomienia dodatkowych konkursów lub przesunięć wydatków w roku 2013 i 2014.
3. Nowelizacja rozporządzenia MRiRW z sierpnia 2010 roku dotyczącego wdrażania lokalnych strategii rozwoju spowodowała wzrost refundacji kosztów w ramach działania „Odnowa i rozwój wsi” (z 75% do 80%) co spowodowało zmniejszenie kosztów całkowitych i kwalifikowanych projektów począwszy od 2011 roku.
4. Z uwagi na brak działań w zakresie przygotowania i realizacji „projektów współpracy” środki z 2010 roku przeniesiono na rok 2011.

Lokalna Strategia Rozwoju- LGD „Partnerstwo na Jurze”
Alwernia, Babice, Chrzanów, Libiąż, Trzebinia

10.3 Budżet po zmianach (na dzień 16.12.2015r.)

Kategoria kosztu/wydatku		Działania osi 4 przeprowadzane przez LGD w zł											
		4.1/413 – Wdrażanie lokalnych strategii rozwoju					4.21 – Wdrażanie projektów współpracy			4.31 - Funkcjonowanie lokalnej grupy działania, nabywanie umiejętności i aktywizacja			razem oś 4
		Różnicowanie w kierunku działalności nierolniczej	Tworzenie i rozwój mikroprzedsiębiorstw	Odnowa i rozwój wsi	Małe projekty	Razem 4.1/413	Przygotowanie projektów współpracy	Realizacja projektów współpracy	Razem 4.21	Funkcjonowanie LGD (koszty bieżące)	Nabywanie umiejętności	Razem 4.31	
	1	2	3	4	5	6	7	8	9	10	11	12	
2009	całkowite	1	0,00	0,00	0,00	0,00	0,00	0,00	0,00	0,00	0,00	0,00	0,00
	kwalfikowalne	2	0,00	0,00	0,00	0,00	0,00	0,00	0,00	0,00	0,00	0,00	0,00
	do refundacji	3	0,00	0,00	0,00	0,00	0,00	0,00	0,00	0,00	0,00	0,00	0,00
2010	całkowite	4	0,00	0,00	*	*	*	0,00	0,00	0,00	101 064,66	44 236,32	145 300,98
	kwalfikowalne	5	0,00	0,00	*	*	*	0,00	0,00	0,00	95 067,57	36 086,27	131 153,84
	do refundacji	6	0,00	0,00	1 270 180,66	100 852,11	1 371 032,77	0,00	0,00	0,00	95 067,57	36 086,27	131 153,84
2011	całkowite	7	*	0,00	*	*	*	0,00	0,00	0,00	129 544,27	27 668,30	157 212,57
	kwalfikowalne	8	*	0,00	*	*	*	0,00	0,00	0,00	129 307,55	27 668,30	156 975,85
	do refundacji	9	68 573,00	0,00	1 070 016,76	173 090,62	1 311 680,38	0,00	0,00	0,00	129 307,55	27 668,30	156 975,85
2012	całkowite	10	0,00	*	*	*	*	0,00	0,00	0,00	211 869,44	132 682,69	344 552,13
	kwalfikowalne	11	0,00	*	*	*	*	0,00	0,00	0,00	208 994,83	130 955,91	339 950,74
	do refundacji	12	0,00	354 872,00	1 528 524,59	603 762,66	2 487 159,25	0,00	0,00	0,00	211 194,83	132 385,91	343 580,74
2013	całkowite	13	0,00	*	*	*	*	0,00	0,00	0,00	334 455,85	131 670,35	466 126,20
	kwalfikowalne	14	0,00	*	*	*	*	0,00	0,00	0,00	330 977,98	127 250,90	458 228,88
	do refundacji	15	0,00	181 190,00	1 419 921,74	820 547,17	2 421 658,91	0,00	0,00	0,00	334 102,98	129 040,90	463 143,88
2014	całkowite	16	0,00	*	*	0,00	*	13 261,34	9 405,03	22 666,37	358 108,02	137 188,72	495 296,74
	kwalfikowalne	17	0,00	*	*	0,00	*	13 261,34	9 405,03	22 666,37	345 492,78	135 034,79	480 527,57
	do refundacji	18	0,00	382 367,00	599 156,69	0,00	981 523,69	13 261,34	9 405,03	22 666,37	349 092,78	136 202,79	485 295,57

Lokalna Strategia Rozwoju- LGD „Partnerstwo na Jurze”
Alwernia, Babice, Chrzanów, Libiąż, Trzebinia

rok	Kategoria kosztu/wydatku	Działania osi 4 przeprowadzane przez LGD w zł												
		4.1/413 – Wdrażanie lokalnych strategii rozwoju					4.21 – Wdrażanie projektów współpracy			4.31 - Funkcjonowanie lokalnej grupy działania, nabywanie umiejętności i aktywizacja			razem oś 4	
		Różnicowanie w kierunku działalności nierolniczej	Tworzenie i rozwój mikroprzedsiębiorstw	Odnowa i rozwój wsi	Małe projekty	Razem 4.1/413	Przygotowanie projektów współpracy	Realizacja projektów współpracy	Razem 4.21	Funkcjonowanie LGD (koszty bieżące)	Nabywanie umiejętności	Razem 4.31		
	1	2	3	4	5	6	7	8	9	10	11	12		
2015	całkowite	19	0,00	0,00	0,00	0,00	0,00	12 738,97	12 738,97	367 953,83	225 646,72	593 600,55	606 339,52	
	kwalfikowalne	20	0,00	0,00	0,00	0,00	0,00	12 738,97	12 738,97	367 851,70	212 663,20	580 514,90	593 253,87	
	do refundacji	21	0,00	0,00	0,00	0,00	0,00	12 738,97	12 738,97	367 851,70	222 846,72	590 698,42	603 437,39	
2009 - 2015	całkowite	22	*	*	*	*	*	13 261,34	22 144,00	35 405,34	1 502 996,07	699 093,10	2 202 089,17	*
	kwalfikowalne	23	*	*	*	*	*	13 261,34	22 144,00	35 405,34	1 477 422,41	669 659,37	2 147 351,78	*
	do refundacji	24	68 573,00	918 429,00	5 887 800,44	1 698 252,56	8 573 055,00	13 261,34	22 144,00	35 405,34	1 486 617,41	684 230,89	2 170 848,30	10 779 308,64

Wyjaśnienia do tabeli budżetowej:

- *) LGD nie dysponuje dokumentami umożliwiającymi weryfikację wysokości kosztów kwalifikowalnych oraz całkowitych dla wniosków złożonych w ramach działania Wdrażanie lokalnych strategii rozwoju.
- Koszty całkowite oraz koszty do refundacji w działaniu 4.31 – Funkcjonowanie lokalnej grupy działania, nabywanie umiejętności i aktywizacja zostały obliczone z dodaniem wartości potrąceń kosztów ze szczegółowego opisu zadań w poszczególnych latach na etapie wdrażania operacji.
 - Uaktualniono zgodnie z wypłaconymi wnioskami o płatność dla działania 4.1/413 – Wdrażanie lokalnych strategii rozwoju oraz działania 4.21 – Wdrażanie projektów współpracy.

Tabela 38: Podział środków w ramach Działania 4.1/413

Lp.	Źródła finansowania projektów	zł	%
1	„Różnicowanie w kierunku działalności nierolniczej”	70 705,00	0,80%
2	„Tworzenie i rozwój mikroprzedsiębiorstw”	918 429,00	10,71%

Lokalna Strategia Rozwoju- LGD „Partnerstwo na Jurze”
Alwernia, Babice, Chrzanów, Libiąż, Trzebinia

3	„Odnowa i rozwój wsi”	5 887 800,44	68,68%
4	„Małe projekty”	1 698 252,56	19,81%

Harmonogram realizacji przedsięwzięć

Tabela 39: Harmonogram realizacji poszczególnych przedsięwzięć

Lp.	Przedsięwzięcie	2009	2010		2011		2012		2013		2014		2015
		II	I	II	I	II	I	II	I	II	I	II	I
1	„Działania przyjazne środowisku”												
2	„Tradycja lokalna wczoraj - kultura dzisiaj”												
3	„Chrzanolandia – miejsce przyjazne mieszkańcom, przedsiębiorcom, samorządom i organizacjom społecznym”												
4	„Czas wolny – działania sportowo – turystyczno – rekreacyjne”												

Biuro LGD funkcjonować będzie do I połowy 2015 roku. Podobnie do tego samego okresu czasu realizowane będzie całe Działanie 4.31 Osi 4 PROW, związane głównie w części „Nabywanie umiejętności”- pomoc Beneficjentom w rozliczaniu się ze wsparcia finansowego uzyskanego dla realizacji projektów. Znowelizowane rozporządzenie MRiRW z sierpnia 2010 roku w sprawie wdrażania lokalnych strategii rozwoju nałożyło dodatkowo obowiązek monitorowania beneficjentów programu LEADER, co powoduje konieczność prowadzenia tych działań. Należy założyć, że max. okres realizacji projektu wynosi 2 lata, co powoduje, że aby uzyskać pełną wiedzę na temat wykonania finansowego projektu konkursy powinny być ogłaszane do końca 2013 roku, tak aby w pełni wykorzystać ewentualne rezerwy finansowe związane z wdrażaniem LSR

Lokalna Strategia Rozwoju- LGD „Partnerstwo na Jurze”
Alwernia, Babice, Chrzanów, Libiąż, Trzebinia

11. Opis procesu przygotowania i konsultowania LSR

Dla celu przygotowania LSR zaplanowano spotkanie informacyjne i trzy spotkania szkoleniowo-warsztatowe z udziałem przedstawicieli wszystkich gmin nt. budowania LSR oraz spotkania robocze w mniejszych grupach tematycznych. Szczególnie cenne było zaangażowanie osób - koordynatorów z każdej gminy w działania związane z dotarciem do różnych partnerów obszaru działania LGD oraz wypełnianiem tzw. kart projektów. Wstępne karty projektów stanowią rodzaj ankiety nt. potencjalnych projektów i rodzaju beneficjentów, którzy w przyszłości zamierzają sięgać po środki z LGD. Złożonych zostało około 180 kart projektów. W przygotowaniu dokumentu przeprowadzono również:

1. analizę zasięgu i stanu terytorialnego LGD
2. analizę profilu obszaru wiejskiego gmin dokonaną w oparciu o informacje z dokumentów, strategii gmin, powiatu oraz województwa małopolskiego
3. analizę SWOT,
4. analizę interesariuszy.

Przygotowanie oraz realizacja procesu budowy Lokalnej Strategii Działania jak również konsultowanie zapisów strategii miało charakter uspołeczniony. Do udziału w budowaniu Lokalnej Strategii Rozwoju zostali zaproszeni przedstawiciele sektora społecznego, gospodarczego oraz publicznego z terenu gmin wchodzących w skład LGD.

Pierwsze informacje o konieczności przemodelowania strategii rozwoju LGD zostały przekazane członkom LGD na Walnym Zebraniu w połowie 2008 roku. Rozpoczynając budowę LSR zorganizowane zostało spotkanie Zarządu oraz Rady z ekspertami celem określenia kierunków działań i przygotowania niezbędnych narzędzi dla sprawnej realizacji. W tym celu powołano zespół koordynatorów do kontaktów roboczych – po jednym dla każdej z gmin wchodzących w skład LGD. Zarząd i Rada przyjęły zadania opracowania zarysów procedur funkcjonowania LGD w aspekcie realizacji działań w ramach LSR. Następnie dokonano analizy zapisów dotychczasowej strategii wskazując zakres koniecznych zmian i uzupełnień. Pierwsze spotkanie w sprawie miało charakter informacyjny. Przekazano podstawowe wytyczne dotyczące opracowanie LSR oraz wyboru i działania LGD. Omówiono również założenia Programu Rozwoju Obszarów Wiejskich na lata 2007 – 2013 w kontekście przyszłej działalności LGD.

Kolejne spotkanie odbyło się w dniu 14 października 2008 roku i miało charakter warsztatowy. W trakcie warsztatów uczestnicy określili zarys misji oraz celów strategicznych Lokalnej Grupy Działania. Rozpoczęto również pracę nad analizą silnych i słabych stron oraz szans i zagrożeń (analiza SWOT) w działalności LGD. Wstępnie przeprowadzono analizę interesariuszy. Materiały wypracowane w trakcie warsztatów były weryfikowane przez zespół koordynatorów i bezpośrednio przez nich konsultowane z przedstawicielami środowisk społecznych, gospodarczych i publicznych na terenie swojej gminy. W trakcie spotkania wypracowane zostały również podstawowe założenia dla budowanej Lokalnej Strategii Rozwoju. Jednocześnie prowadzono szeroko zakrojoną akcję informacyjną ukierunkowaną na włączenie się wszystkich potencjalnych beneficjentów w proces budowania bazy projektów tworzących poszczególne operacje.

W trakcie drugich warsztatów jakie miały miejsce w dniu 7 listopada 2008 r. uczestnicy dokonali określenia podstawowych założeń dla procedur oceny zgodności operacji z LSR, procedury wyboru operacji przez LGD, procedury odwołania od rozstrzygnięć organu decyzyjnego w sprawie wyboru operacji w ramach danego działania. Wstępnie opracowana została procedura wyboru projektów wraz z procedurą odwoławczą oraz kryteria. Przygotowano również formularz karty oceny projektu. Na warsztatach, w oparciu o zebrane przez zespół koordynujący pomiędzy spotkaniami ogólne karty projektu, opracowano również wstępnie zarys budżetu dla działań LGD.

Lokalna Strategia Rozwoju była konsultowana w ramach spotkań w poszczególnych gminach. W konsultacjach uczestniczyli przedstawiciele sektora pozarządowego, osoby prowadzące działalność gospodarczą oraz rolniczą, jak również przedstawiciele urzędów i jednostek organizacyjnych im podległych.

Tabela 40: Poniżej harmonogram spotkań, warsztatów związanych z budowaniem LSR.

Temat spotkania/warsztatów	Miejsce	Data	Liczba osób
Podstawowe informacje na temat wyboru i funkcjonowania Lokalnej Grupy Działania w aspekcie założeń PROW na lata 2007-2013.	Chrzanów – Towarzystwo Oświatowe Ziemi Chrzanowskiej	10 październik 2008	25
I spotkanie warsztatowe – określenie misji, celów ogólnych i szczegółowych. Analiza SWOT. Opracowanie zarysu operacji dla LSR. Analiza zebranych ogólnych kart projektów.	Chrzanów – Towarzystwo Oświatowe Ziemi Chrzanowskiej	14 października 2008	15
II spotkanie warsztatowe – określenie podstawowych założeń dla procedur działania LGD w kontekście realizacji LSR. Analiza zebranych ogólnych kart projektów.	Chrzanów – Towarzystwo Oświatowe Ziemi Chrzanowskiej	7 listopada 2008	18
III spotkanie warsztatowe - podsumowanie – prezentacja ostatecznych wyników warsztatów,	Chrzanów – Towarzystwo Oświatowe Ziemi Chrzanowskiej	5 grudnia 2008	20

12. Opis procesu wdrażania i aktualizacji LSR

LSR będzie wdrażana poprzez projekty realizowane przez partnerów – beneficjentów Osi 3 i Osi 4 PROW oraz poprzez działania 4.31 „Funkcjonowanie Lokalnej Grupy Działania” i działanie 4.21 „Wdrażanie projektów współpracy”. Podstawowe warunki wsparcia finansowego tych projektów określa Rozporządzenie Ministra Rolnictwa i Rozwoju Wsi z dnia 8 lipca 2008 r. w sprawie szczegółowych warunków i trybu przyznawania oraz wypłaty pomocy finansowej w ramach działania „Wdrażanie lokalnych strategii rozwoju” objętego Programem Rozwoju Obszarów Wiejskich na lata 2007 – 2013 wraz z późniejszymi zmianami.

Informowanie o LSR

Jednym z warunków sprawnego procesu wdrażania LSR będzie odpowiednia akcja informacyjno-promocyjna wśród potencjalnych Beneficjentów. Do promocji LSR oraz poinformowania mieszkańców, instytucji, organizacji i przedsiębiorstw działających na obszarze LGD o możliwościach przedstawiania projektów dla realizacji LSR, wykorzystane zostaną następujące środki oraz nośniki promocji i informacji:

- ulotki- coroczne wszystkie gminy
- plakaty przy organizacji imprez
- informacje w gablotach Urzędów Gmin
- gazety lokalne – „Przełom”, „Alchemik” (Alwernia), „Kronika Chrzanowska”, „Kurier Gminny” (Babice), „Żółty Jeź” (Chrzanów)
- informacja turystyczna – punkty w Chrzanowie, Trzebini + strona internetowa projektu
- stworzenie punktu informacji w Chrzanowie (biuro LGD)
- strona internetowa LGD oraz strony internetowe powiatu i Urzędów Gmin z terenu LGD
- radio i telewizja lokalne i regionalne
- strony internetowe GOK-ów
- gazety codzienne o zasięgu regionalnym – „Gazeta Wyborcza”, „Dziennik Polski”, „Gazeta Krakowska”, „Dziennik” – dodatki

Informacja w telewizji, radiu i gazetach regionalnych będzie się ukazywała poprzez przygotowane artykuły i współpracę z dziennikarzami telewizji, radia i gazety. Okazją do tzw. „newsów” będą spotkania Zarządu i Rady LGD, decyzje o zakwalifikowaniu do realizacji LSR. Informacja zostanie skierowana do ogółu mieszkańców, instytucji publicznych – urzędów gmin, szkół, domów i ośrodków kultury, przedsiębiorców i organizacji pozarządowych, szczególnie do tych, którzy swoją działalnością mogą przyczynić się do osiągnięcia celów LSR – przedsiębiorstw i organizacji branży turystycznej oraz instytucji zajmujących się promocją przedsiębiorczości, organizacją czasu wolnego dla dzieci i młodzieży itp. W każdej gminie odbywać się będą spotkania informacyjne. Na podstawie rozpoznanych potrzeb organizowane będą szkolenia nt. przygotowania wniosków do poszczególnych działań i pisanie projektów. Realizacja zadań informacyjno-promocyjnych zostanie przeprowadzana zgodnie z przepisami rozporządzenia Komisji Europejskiej nr 1159/2000 z dnia 30 maja 2000 roku w sprawie prowadzenia przez Państwa Członkowskie działań informacyjnych i promocyjnych dotyczących pomocy udzielanej z funduszy strukturalnych (Dz. Urz. WE L 130 z 30.05.2000).

Aktualizacja LSR

Strategia będzie aktualizowana będzie, co roku przed złożeniem kolejnego wniosku o finansowanie LSR na rok następny.

W celu aktualizacji zbierane będą karty projektów oraz będą robione wywiady, podobnie jak miało to miejsce przy opracowaniu LSR, co pozwoli na rozpoznanie aktualnych w danym momencie potrzeb różnych Beneficjentów w zakresie realizacji projektów. W trakcie spotkań analizowane będą wyniki ewaluacji wewnętrznej i zewnętrznej, a na jej podstawie weryfikowane będą zarówno przedsięwzięcia, jak i cele szczegółowe LSR.

Zaktualizowana LSR przyjmowana będzie przez Walne Zebranie Członków LGD.

13. Zasady i sposób dokonywania oceny (ewaluacji) własnej

Ewaluacja jest narzędziem podnoszenia jakości, efektywności i skuteczności działań realizowanych przez lokalną grupę działania w zakresie wdrażania lokalnej strategii rozwoju. Proces ewaluacji:

- IDENTYFIKACJA (Cele ewaluacji, konieczne zasoby, wymagania dotyczące osoby /instytucji przeprowadzającej ewaluację)
- PLANOWANIE (Sformułowanie pytań, przyjęcie kryteriów i wskaźników, określenie zagadnień, które należy przeanalizować)
- REALIZACJA (Zbieranie informacji)
- OCENA (Zestawienie i analiza danych, interpretacja)

Ewaluacja przeprowadzana będzie w miarę potrzeb. Jej wyniki będą miały wpływ na aktualizację strategii jak i pracę LGD.

Celem ewaluacji będzie przede wszystkim dostarczenie informacji, na podstawie których Zarząd i Rada będą mogli systematycznie dowiadywać się o występowaniu rozbieżności w realizacji planów i osiągnięciu celów założonych w LSR, które będą przedstawiane na Walnym Zebraniu Członków. Ponadto wyniki ewaluacji będą miały wpływ na kształt partnerstwa, jego struktur, ilość i strukturę członków, skład władz, ilość pracowników biura i zakres ich obowiązków. Każdorazowo decyzją Zarządu powoływany będzie zespół ewaluacyjny (lub zadanie zostanie zlecone podmiotowi zewnętrznemu), inny w składzie od Komisji Rewizyjnej, od której oczekuje się wypełnienia standardowych obowiązków organu nadzorczego organizacji.

Cel ewaluacji zostanie osiągnięty głównie poprzez:

1. Dokonywanie przeglądu procedur wewnętrznych wdrożenia poszczególnych działań LSR,
2. Ocenę stanu poinformowania społeczności lokalnych i potencjalnych beneficjentów, dostępność informacji o LGD i LSR,
3. Zgromadzenie danych dotyczących wydatkowania środków i osiągnięcia wskaźników przez osoby i podmioty realizujące operacje składane poprzez LGD,
4. Zdiagnozowanie przyczyn wpływających na braki formalne i merytoryczne, we wnioskach dotyczących operacji,
5. Wskazanie barier wpływających na ilość składanych wniosków na wsparcie realizacji operacji na ogłaszane konkursy w ramach działań wdrażanych przez LGD.
6. Wskazanie możliwości wpływających na jakość oraz ilość składanych projektów na konkursy ogłaszane w ramach inicjatyw lokalnych,
7. Zbadanie potencjału absorpcyjnego potencjalnych beneficjentów kwalifikujących się do wsparcia w zakresie inicjatyw lokalnych.

Metodologia i sposób organizacji badania:

- 10.1.1.1 Analiza danych organizacji - badanie dokumentów opisujących procesy wdrażania LSR,
- 10.1.1.2 Przeprowadzenie ankiety monitorującej oraz wywiadów z beneficjentami (wskaźniki produktu, rezultatu oddziaływania zawarte w LSR),

2. Indywidualne wywiady z beneficjentami, którzy ubiegali się o dofinansowanie,
3. Wywiady kwestionariuszowe (face to face) z osobami zaangażowanymi wdrażanie w/w działań,
4. Raport z ewaluacji dotyczący funkcjonowania i procesu *zarządzania / wdrażania* LSR - na podstawie analizy dokumentów oraz przeprowadzonych wywiadów/ankiet.

Ankieta monitorująca stanowi załącznik nr 6 do Lokalnej Strategii Rozwoju.

14. Określenie powiązań LSR z innymi dokumentami planistycznymi związanymi z obszarem objętym LSR

Cele ogólne i szczegółowe LSR, planowane do realizacji przedsięwzięcia oraz wizja i misja celów jest spójna z zapisami dokumentów strategicznych: Strategią Rozwoju Kraju, Narodową Strategią Spójności, Programem Operacyjnym „Kapitał ludzki”, Programem Operacyjnym „Innowacyjna gospodarka” oraz Regionalnym Programem Operacyjnym Województwa Małopolskiego.

LSR „Partnerstwa na Jurze” jest również komplementarna w stosunku do lokalnych i regionalnych strategii rozwoju i stanowi ich uzupełnienie. LGD poprzez działania zawarte w LSR ma szansę przyczynić się do zrównoważonego rozwoju i budowania kapitału społecznego obszaru działania LGD „Partnerstwo na Jurze”.

Strategia Rozwoju Kraju na lata 2007-2015 (SRK) stanowi odniesienie dla innych strategii i programów rządowych oraz innych dokumentów opracowywanych na szczeblu regionalnym i lokalnym. LSR Lokalnej Grupy Działania „Partnerstwo na Jurze” wpisuje się w najważniejszy wieloletni dokument strategiczny rozwoju społeczno-gospodarczego Polski.

Zapisany w LSR kierunek rozwoju tego obszaru przyczyniać się będzie do realizacji zapisanej w Strategii Rozwoju Kraju- Wizji, która zakłada, że **„Polska w roku 2015 będzie krajem o wysokim poziomie i jakości życia mieszkańców oraz silnej i konkurencyjnej gospodarce, zdolnej do tworzenia nowych miejsc pracy”**.

Wizja ta ma zostać osiągnięta poprzez działania realizowane w 6 priorytetach, wśród których *Priorytet 5. Rozwój obszarów wiejskich* (bezpośrednio) oraz *Priorytet 6. Rozwój regionalny i podniesienie spójności terytorialnej* (pośrednio) najbardziej nawiązują do celów rozwoju zapisanych w LSR dla obszaru LGD „Partnerstwo na Jurze”.

Narodowe Strategiczne Ramy Odniesienia (Narodowa Strategia Spójności) 2007-2013 to dokument, który reguluje w szczególności realizację tzw. polityki spójności w Polsce oraz wydatkowanie największej puli środków pomocowych.

Działania w ramach LSR wpisują się w założenia tego dokumentu, gdyż są spójne zarówno z głównym celem strategicznym NSRO, którym jest **„tworzenie warunków dla wzrostu konkurencyjności gospodarki opartej na wiedzy i przedsiębiorczości zapewniającej wzrost zatrudnienia oraz wzrost poziomu spójności społecznej, gospodarczej i przestrzennej”**, jak i jednym z 6 głównych celów horyzontalnych, tj. „Wyrównywaniem szans rozwojowych i wspomaganie zmian strukturalnych na obszarach wiejskich”. Realizacja LSR będzie powiązana pośrednio także z innymi celami NSRO, w tym w szczególności z celem 1.

„Poprawa jakości funkcjonowania instytucji publicznych oraz rozbudowa mechanizmów partnerstwa” oraz celem 2. „Poprawa jakości kapitału ludzkiego i zwiększenie spójności społecznej”.

Program Operacyjny „Kapitał ludzki” jako cel stawia wzrost zatrudnienia i spójności społecznej. W ramach tego programu wyodrębniono 10 priorytetów. Powiązanie LSR „Partnerstwo na Jurze” z tymi priorytetami można odnaleźć m.in. w następujących z nich:

I „Zatrudnienie i integracja społeczna”, II „Rozwój zasobów ludzkich i potencjału adaptacyjnego przedsiębiorstw”, V „Dobrze rządzenie”, VI „Rynek pracy otwarty dla wszystkich”, VI „Promocja integracji społecznej”, VIII „Regionalne kadry gospodarki”.

Program Operacyjny „Innowacyjna gospodarka”. Celem głównym POIG na lata 2007-2013 jest rozwój polskiej gospodarki w oparciu o innowacyjne przedsiębiorstwa.

LGD również ma na celu wdrażanie LSR poprzez realizację operacji innowacyjnych na obszarze działania, zwłaszcza tych w ramach działań PROW pn. „Tworzenie i rozwój mikroprzedsiębiorstw” oraz „Różnicowanie w kierunku działalności nierolniczej”.

LSR wpisuje się tu w szczególności w Oś priorytetową 3. Kapitał dla innowacji, 4. Inwestycje w innowacyjne przedsięwzięcia, a także pośrednio w Oś priorytetową 6. Polska gospodarka na rynku międzynarodowym, w zakresie rozwoju usług turystycznych.

Program Operacyjny „Infrastruktura i środowisko”. Celem programu jest poprawa atrakcyjności inwestycyjnej Polski i jej regionów poprzez rozwój infrastruktury technicznej przy równoczesnej ochronie i poprawie stanu środowiska, zdrowia, zachowaniu tożsamości kulturowej i rozwijaniu spójności terytorialnej.

Działania w ramach LSR spójne wiążą z poszczególnymi priorytetami: Ochrona przyrody i edukacji ekologicznej – Priorytet V. Ochrona przyrody i kształtowanie postaw ekologicznych, Zwiększenie dostępu do kultury i ochrona dziedzictwa kulturowego- Priorytet XI. Kultura i dziedzictwo kulturowe, Odnawialne źródła energii- Priorytet X. Bezpieczeństwo energetyczne, w tym dywersyfikacja źródeł energii.

Strategia Rozwoju Województwa Małopolskiego jest najważniejszym dokumentem przygotowywanym przez samorząd województwa, określającym cele i priorytety polityki rozwoju, prowadzonej na terenie regionu.

W strategii podano, że „Misją samorządu województwa, sensem jego istnienia i aktywności, jest tworzenie warunków dla jak najpełniejszego rozwoju regionalnego – rozwoju regionalnej wspólnoty” oraz bez zmian przyjęto Wizję określoną w Strategii Rozwoju Województwa Małopolskiego na lata 2000 – 2006:

„Małopolska - regionem szans wszechstronnego rozwoju ludzi i nowoczesnej gospodarki, silnym aktywnością swych mieszkańców, czerpiącym z dziedzictwa przeszłości i zachowującym tożsamość w integrującej się Europie”.

W ramach poszczególnych obszarów polityki rozwoju w dokumencie strategii wskazano konkretne kierunki, w których realizowane będą kluczowe, najważniejsze dla osiągnięcia celów strategii działania i w których koncentrować się będzie aktywność merytoryczna i finansowa samorządu województwa. Kierunki polityki rozwoju rozumiane są tu jako założenia, wskazówki działania w danej dziedzinie wyznaczające ramy, wewnątrz których powinny być ustalane cele szczegółowe interwencji i realizowane programowanie działań, ukierunkowane na osiągnięcie konkretnych rezultatów.

W tabeli poniżej pokazano zbieżność celów LSR „Partnerstwa na Jurze” z niektórymi celami pośrednimi i kierunkami polityki rozwoju województwa małopolskiego.

Cele Lokalnej Strategii Rozwoju	Cele Pośrednie oraz Kierunki Polityki Województwa Małopolskiego
<p>Cel 1: Rozwój zasobów ludzkich, wzmocnienie integracji i aktywności społecznej oraz wspieranie wszystkich działań na rzecz zaspokojenia podstawowych potrzeb mieszkańców obszarów wiejskich. Aktywne przeciwdziałanie odpływowi ludzi młodych z obszaru LGD.</p>	<p>I. Lepiej wykształceni, twórczy i przedsiębiorczy mieszkańcy I.3. Wsparcie lokalnej przedsiębiorczości V. Spójny wewnętrznie, bezpieczny, zapewniający równe szanse i możliwości rozwoju region V.3. Poprawa kondycji małopolskiej rodziny V.6. Rozwój sieci ośrodków usług publicznych</p>
<p>Cel nr 2: Wspieranie wszelkich działań na rzecz rozwoju nowoczesnej infrastruktury, zagospodarowania środowiska naturalnego i środowiska kulturowego. Ochrona i wykorzystanie dziedzictwa historycznego i kultury regionalnej. Powszechna edukacja ekologiczna i działania na rzecz komplementarnej ochrony środowiska naturalnego oraz jego racjonalnego zagospodarowania.</p>	<p>VII. Wysoka jakość środowiska przyrodniczo-kulturowego i przestrzeni regionalnej VII.3. Opieka nad regionalnym dziedzictwem kulturowym</p>
<p>Cel nr 3: Rozwój gospodarczy Obszaru poprzez promowanie postaw gospodarczych i liderów aktywności ekonomicznej, rozwijanie i upowszechnianie informacji gospodarczej oraz ochrona i rozwijanie regionalnego rynku pracy. Wspieranie produkcji rękodzielniczej, opartej o zasoby kultury regionalnej. Zmiana struktury i modernizacja rolnictwa.</p>	<p>I. Lepiej wykształceni, twórczy i przedsiębiorczy mieszkańcy I.3. Wsparcie lokalnej przedsiębiorczości II. Konkurencyjna, otwarta i innowacyjna gospodarka II.4. Przyciąganie bezpośrednich inwestycji do regionu II. Konkurencyjna, otwarta i innowacyjna gospodarka II.3. Zrównoważone rolnictwo, w tym rolnictwo ekologiczne</p>
<p>Cel nr 4: Rozwój usług czasu wolnego zaspokajających potrzeby mieszkańców Obszaru i osób przyjeżdżających spoza. W tym: rozwój turystyki krótkoterminowej, aktywnej oraz agroturystyki, z wykorzystaniem właściwych metod organizacji, finansowania, zarządzania i marketingu turystyki aktywnej i wiejskiej.</p>	<p>II. Konkurencyjna, otwarta i innowacyjna gospodarka II.5. Rozwój przemysłów czasu wolnego</p>

Działanie 4.21 – „Wdrażanie projektów współpracy” jest także zbieżne z celem pośrednim VIII. „Silna pozycja Małopolski na arenie krajowej i międzynarodowej” oraz kierunkiem polityki rozwoju II.1. „Wsparcie międzynarodowej konkurencyjności

małopolskich przedsiębiorstw i instytucji” w celu pośrednim II. „Konkurencyjna, otwarta i innowacyjna gospodarka”.

15. Wskazanie planowanych działań, przedsięwzięć lub operacji realizowanych przez LGD w ramach innych programów wdrażanych na obszarze objętym LSR

LGD „Partnerstwo na Jurze” planuje składać wnioski o dofinansowanie w ramach programów innych niż Europejski Fundusz Rolny na rzecz Obszarów Wiejskich.

Projekty będą komplementarne z LSR i będą służyły osiągnięciu celów.

16. Przewidywany wpływ realizacji LSR na rozwój regionu i obszarów wiejskich

Wpływ realizacji LSR na rozwój regionu zależy będzie od skali środków przeznaczonych na poszczególne cele i działania, zarówno przy realizacji LSR, jak i strategii województwa małopolskiego.

Należy pamiętać, że obszar LGD stanowi ok. 2,45 % powierzchni województwa małopolskiego i jest zamieszkały przez 88715 osób, stanowiąc 2,72 % ludności województwa. Stopień środków możliwych do pozyskania w ramach Programu Leader, który będzie głównym źródłem realizacji LSR, pozostaje w jeszcze mniejszej proporcji w stosunku do innych środków, które będą przeznaczone na realizację podobnych celów i działań w ramach strategii województwa małopolskiego. Dlatego wpływ realizacji LSR na rozwój regionu będzie bardzo niewielki. Z drugiej jednak strony nieoceniony wpływ działań LGD będzie w zakresie budowania kapitału społecznego czy pobudzania aktywności organizacji i mieszkańców.

LGD znajduje się na obszarze powiatu chrzanowskiego zajmując większość jego powierzchni oraz obejmując blisko 70% ludności tego powiatu. W porównaniu do województwa należy, więc oczekiwać, że wpływ LSR na rozwój tego powiatu będzie znacznie większy niż na rozwój województwa, ale biorąc pod uwagę proporcję środków możliwych do pozyskania w ramach Programu Leader w stosunku do innych środków, które będą przeznaczone na realizację podobnych celów i działań - nie należy się spodziewać, że realizacja LSR wpłynie bardzo znacząco na rozwój powiatu.

W największym stopniu realizacja LSR przyczyni się do rozwoju gmin na obszarze, których działań będzie LGD. Ale także tu należy brać pod uwagę, że środki, jakie zostaną pozyskane przez LGD w ramach Programu Leader nie będą duże w stosunku do innych środków, którymi dysponują samorządy lokalne i inni partnerzy na rozwój gminy i powiatu. Niemniej należy się spodziewać, że znaczenie realizacji LSR na rozwój powiatu i gmin będzie największe w zakresie aktywizacji mieszkańców wsi. Działalność LGD, szczególnie jego rola inspiracyjna i pomocowa dla partnerów LGD w kwestii pozyskiwania środków oraz możliwość pozyskania środków pomocowych przez partnerów mniej doświadczonych, także z innych źródeł niż Program Leader, może doprowadzić do bardzo znaczących rezultatów, jakie obserwowane są nie tylko w krajach zachodnich, ale także w Polsce, w takich miejscach jak Dolina Strugu czy rejon Bałtowa (Partnerstwo Krzemieny Krąg, Park Jurajski).

Realizacja LSR przyniesie też kilka rezultatów, które przyczynią się do rozwoju regionu LGD. Będą to, co najmniej następujące rezultaty:

- Ilość nowych miejsc pracy związanych z wykorzystaniem rozwiązań przyjaznych dla środowiska lub opartych na lokalnych zasobach – 4
- Ilość osób posiadających wiedzę na tematy ekologiczne – 150
- Liczba osób, które ukończyły szkolenie z wynikiem pozytywnym – 75
- Liczba osób korzystających z obiektów pełniących funkcje kulturalne – 1000
- Liczba osób korzystająca z odnowionych zabytków, małej architektury i miejsc pamięci historycznej, kulturalnej i religijnej – 3000

- liczba osób uczestniczących w wydarzeniach, imprezach (w tym promocyjnych), szkoleniach, warsztatach, korzystających z publikacji związanych z ochroną dziedzictwa kulturowego i historycznego, tradycją, kulturą i lokalną twórczością – 1050
- liczba osób korzystających z tras turystycznych, ścieżek rowerowych, w szczególności związanych z zabytkami i miejscami historycznymi – 1200
- liczba osób uczestniczących w wydarzeniach promocyjnych związanych ze wzmocnieniem potencjału turystycznego obszaru działania LGD – 70
- Liczba osób uczestniczących w wydarzeniach promocyjnych, szkoleniach, warsztatach związanych ze wzmocnieniem potencjału gospodarczego obszaru działania LGD – 70
- Liczba osób uczestniczących w wydarzeniach promocyjnych, szkoleniach, warsztatach oraz korzystających z portali internetowych związanych ze wsparciem organizacji działających na obszarze LGD – 60
- Liczba osób uczestniczących w wydarzeniach promocyjnych związanych z aktywizacją edukacyjną i społeczną dzieci, młodzieży – 40
- Liczba osób zaangażowanych w działalność organizacji pozarządowych – 90
- liczba stworzonych i / lub wypromowanych produktów lokalnych – 6
- liczba tworzonych nowych miejsc pracy związanych z usługami dla ludności i handlem – 6
- Liczba osób korzystających z zagospodarowanych przestrzeni publicznych i centrów wsi – 2000
- Liczba osób, które ukończyły szkolenia z wynikiem pozytywnym – 40
- liczba osób korzystających z obiektów sportowo-rekreacyjnych, w tym obiektów rekreacji dziecięcej, obiektów turystycznych i służących rozwojowi różnych form turystyki – 1800
- liczba osób uczestniczących w imprezach rekreacyjno – sportowych i promocyjnych – 1500
- liczba osób, które ukończyły z powodzeniem szkolenia lub warsztaty związane ze sportem, rekreacją, promocją zdrowego i aktywnego stylu życia – 75
- ilość turystów w nowych lub zmodernizowanych gospodarstwach agroturystycznych, miejscach wypoczynku i rekreacji – 180
- Ilość nowych miejsc pracy w mikroprzedsiębiorstwach świadczących usługi turystyczne i około turystyczne – 4
- liczba turystów odwiedzających obszar LGD – 850
- liczba osób korzystających ze ścieżek rowerowych, szlaków turystycznych, miejsc rekreacji przy ścieżkach – 1800
- liczba osób uczestniczących w wydarzeniach promocyjnych, korzystających z publikacji związanych z atrakcjami turystycznymi obszaru LGD – 1800

17. Informacja o dołączanych załącznikach

Załącznik nr 1 - Regulamin Rady Stowarzyszenia Lokalnej Grupy Działania „Partnerstwo na Jurze”

Załącznik nr 2 - Procedura naboru pracowników Stowarzyszenia Lokalna Grupa Działania „Partnerstwo na Jurze”

Załącznik nr 3 – Opisy stanowisk precyzujące podział obowiązków i zakres odpowiedzialności pracowników Biura Stowarzyszenia LGD „Partnerstwo na Jurze” na poszczególnych stanowiskach

Załącznik nr 4 - Opis warunków technicznych i lokalowych Stowarzyszenia LGD „Partnerstwo na Jurze”

Załącznik nr 5 - Specyficzne wskaźniki monitorowania dla przedsięwzięć w ramach LSR

Załącznik nr 6 – Ankieta monitorująca